

Uchwała nr VII/58/07
Rady Gminy Hażlach z dnia 25 kwietnia 2007 roku

**w sprawie: przystąpienia do zmiany miejscowego planu zagospodarowania
przestrzennego Gminy Hażlach**

Na podstawie art.18 ust.2 pkt.15 ustawy z dnia 8 marca 1990 roku o samorządzie gminnym (Dz.U. Nr 142 z 2001r. poz. 1591, z późn. zm.), w związku z art. 14 i 27 ustawy z dnia 27 marca 2003 roku o planowaniu i zagospodarowaniu przestrzennym (Dz. U. Nr 80, poz. 717 z późn. zm.) - **Rada Gminy Hażlach**

u c h w a l a:

§ 1

Przystąpić do zmiany miejscowego planu zagospodarowania w miejscowości Pogwizdów, dla terenów leżących wzdłuż drogi oznaczonej na rysunku planu symbolem 1 KD (ul.Cieszyńska) polegającej na zniesieniu nieprzekraczalnych linii zabudowy na całej jej długości określając granice obszaru objętego planem zgodnie z załącznikiem do uchwały.

§ 2

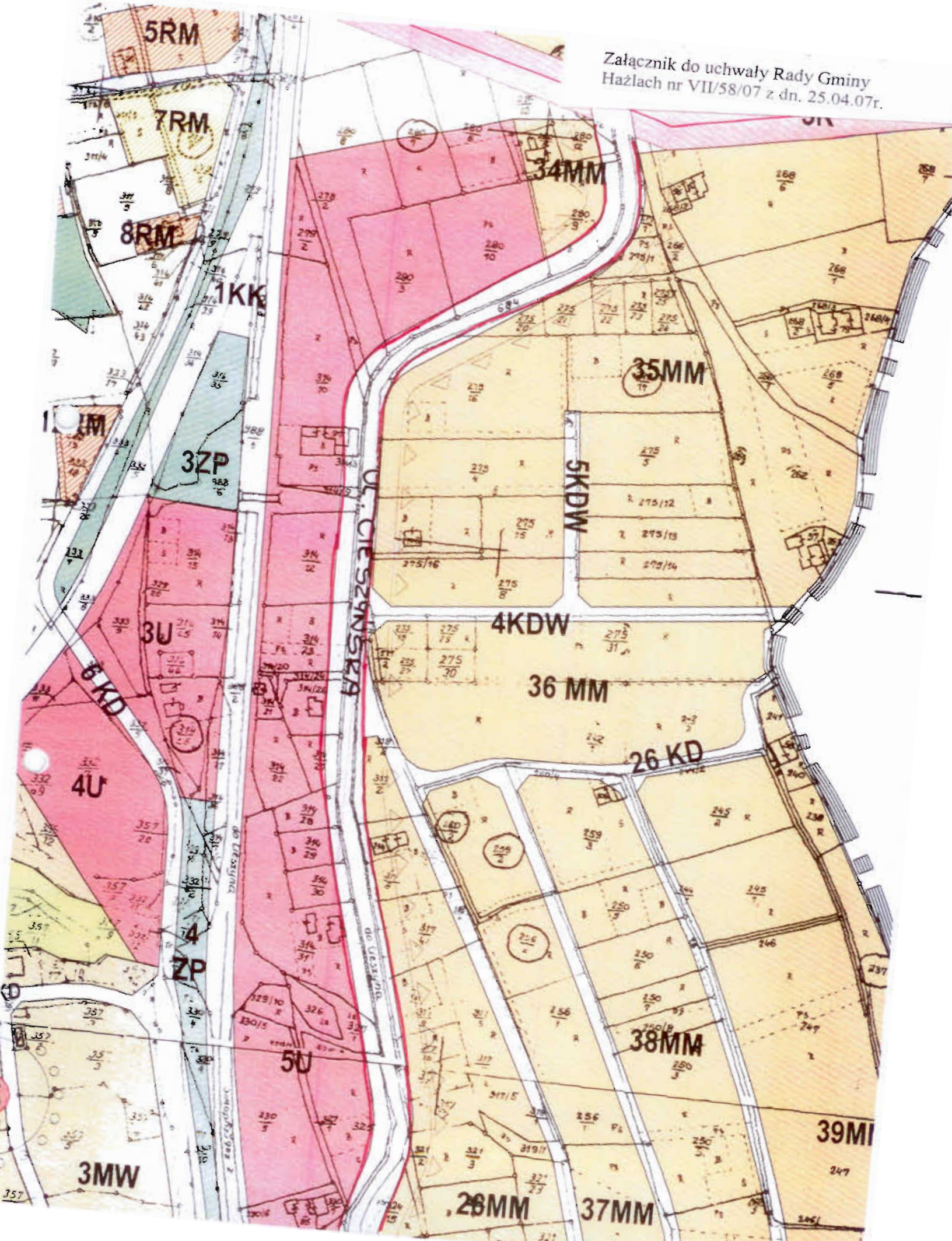
Wykonanie uchwały powierzyć Wójtowi Gminy Hażlach.

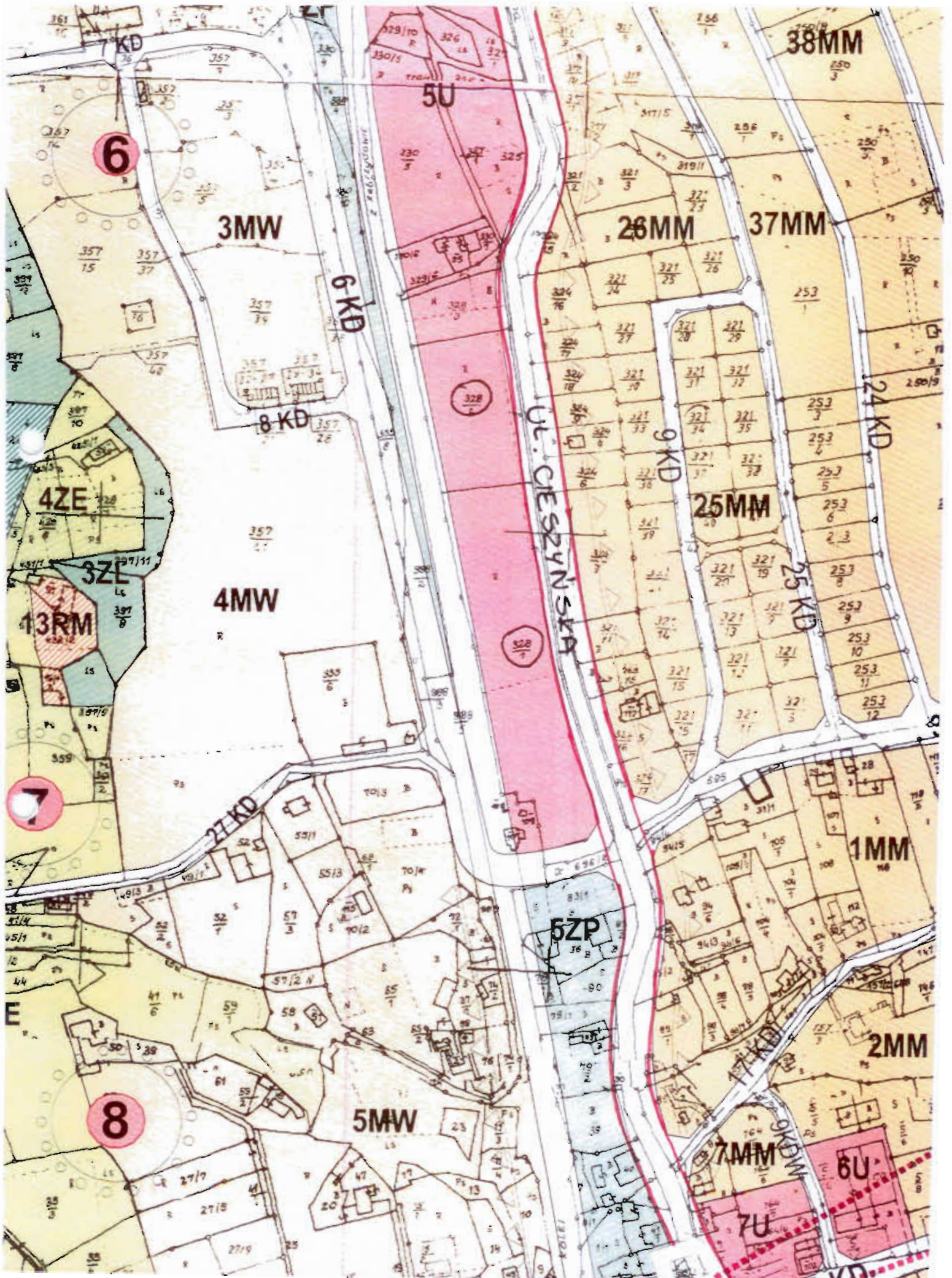
§ 3

Uchwała wchodzi w życie z dniem podjęcia.

PRZEWODNICZĄCY
RADY GMINY
Karol Czempie
mgr inż. Karol Czempie

Załącznik do uchwały Rady Gminy
Hażlach nr VII/58/07 z dn. 25.04.07r.





6

3MW

6KD

5U

26MM

37MM

38MM

8KD

UL. CIESZYŃSKA

9KD

25MM

24KD

4MW

25KD

4ZE

3ZE

13RM

5ZP

1MM

8

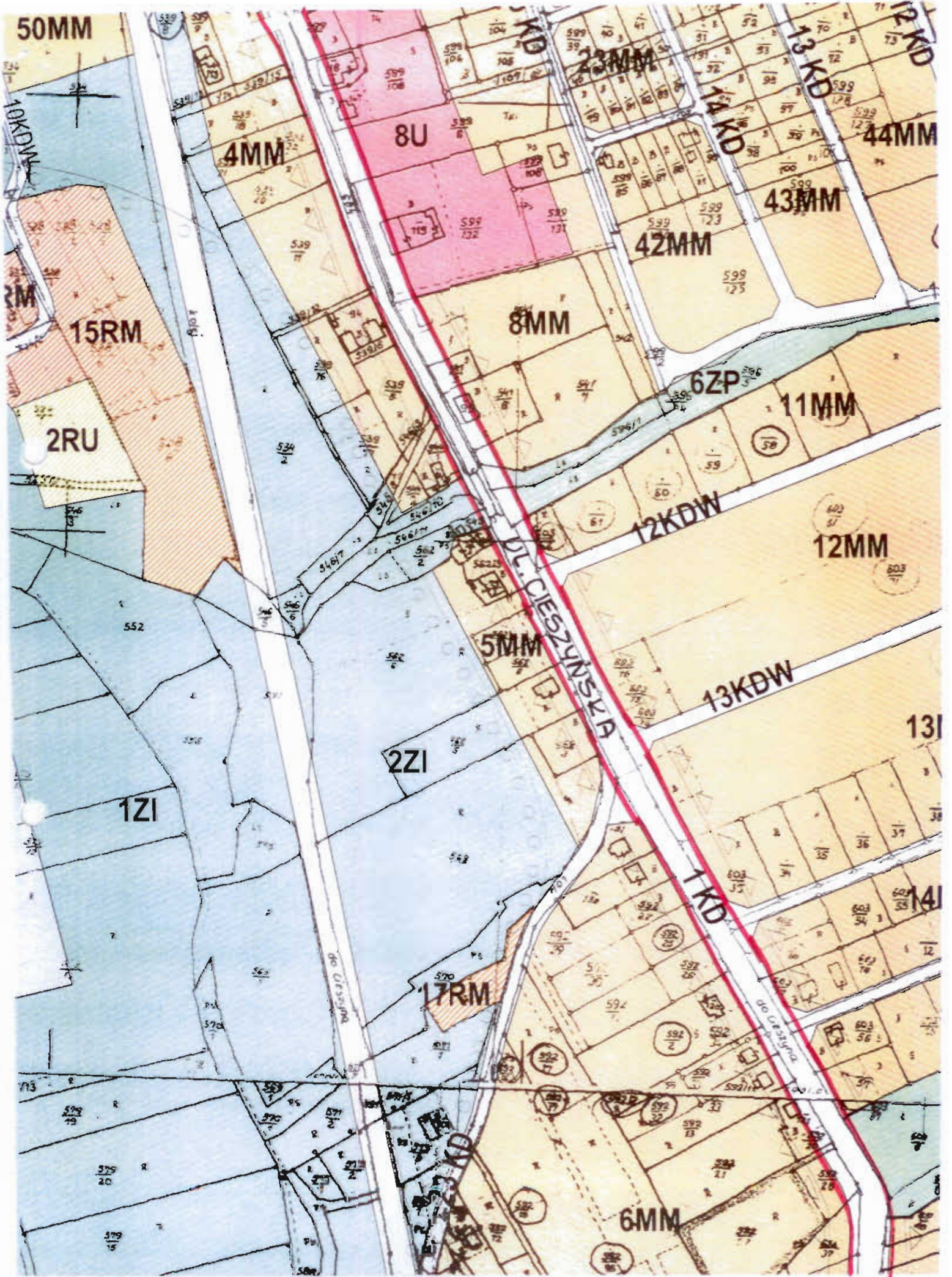
5MW

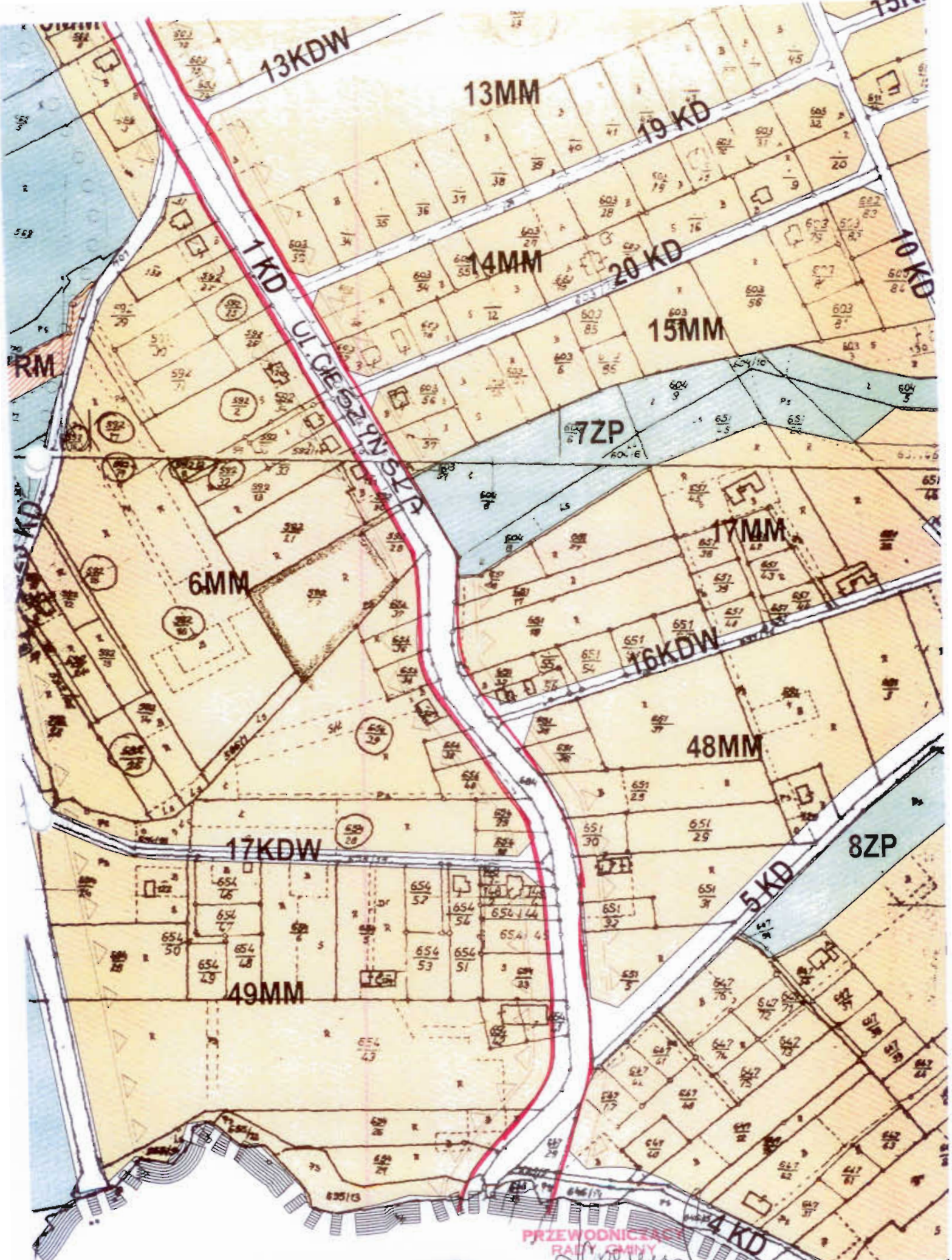
2MM

7MM

6U

7U





13KDW

13MM

19KD

1KD

14MM

20KD

15MM

6MM

17MM

16KDW

48MM

17KDW

49MM

8ZP

5-KD

PRZEWODNICZĄCY
RAJY GMINY

Handwritten signature
Krajowy Urząd Geodezyjno-Kartograficzny