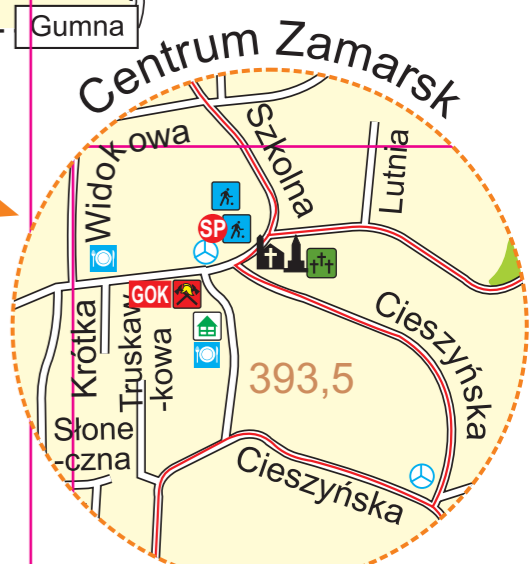
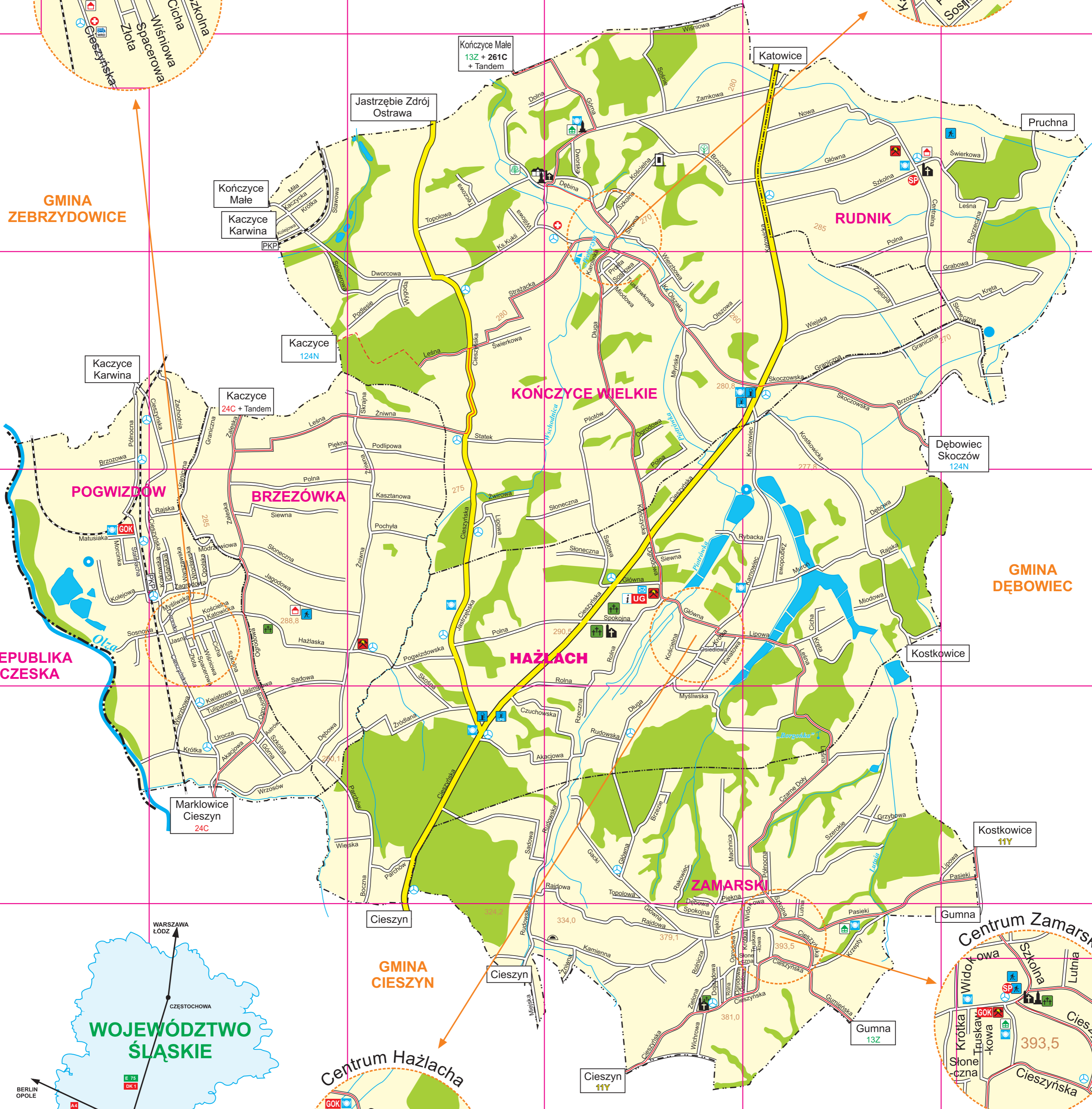
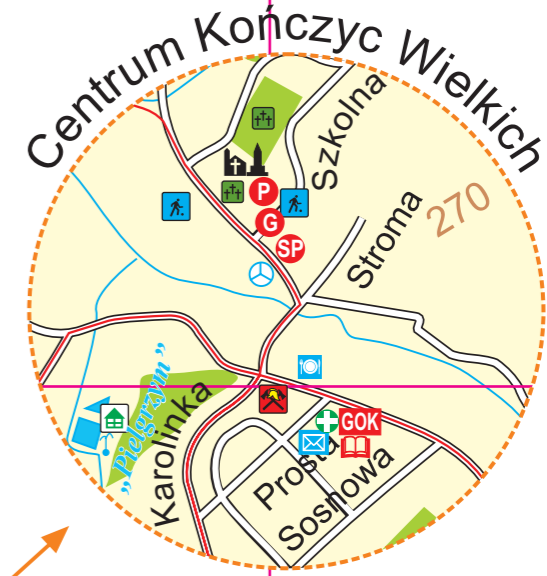
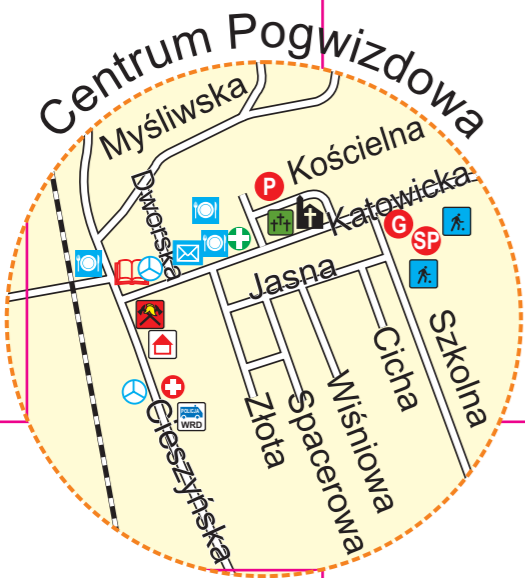


PLAN GMINY HAŻLACH



LEGENDA:

- drogi główne
- drogi pozostałe
- szlaki rowerowe Euroregionu „Śląsk Cieszyński”: 11Y, 13Z, 24C, 124N, 261C, Trasa Tandemowa dla Niewidomych i Niewidzących
- szlak rowerowy w obszarze leśnym
- gastronomia
- ośrodek zdrowia
- apteka
- stacja paliw
- stacja paliw LPG
- poczta
- Wydział Ruchu Drogowego KP Policji
- dworzec kolejowy
- przystanek autobusowy
- obiekt agroturystyczny
- obiekt sportowy
- obiekt zabytkowy
- XVIII - wieczny pałac rodu Larisch-Männich
- gotycki dzwon z 1409 r.
- kościół
- cmentarz
- tablica upamiętniająca ponad 120 ofiar okupacji hitlerowskiej narodowości żydowskiej
- „Zielona Gruszka”
- dęby - pomniki przyrody: „Mieszko” i „Przemko”
- „Grotka na Rudowie” źródło
- stacja uzdatniania wody pitnej
- oczyszczalnia ścieków
- Urząd Gminy Hażlach
- GCI - Punkt Informacji Turystycznej
- Gminna Biblioteka Publiczna
- Gminny Ośrodek Kultury
- Dom Wiejski, Dom Macierzy w Pogwizdowie
- remiza OSP
- Przedszkole
- Szkoła Podstawowa
- Gimnazjum
- tereny zalesione