

L9

177/20

KONIEC PROJEKTOWANEGO ODCINKA
KM 1+520,00

176

175

2025/13

37V1

374

PBo

207/5

2102/8

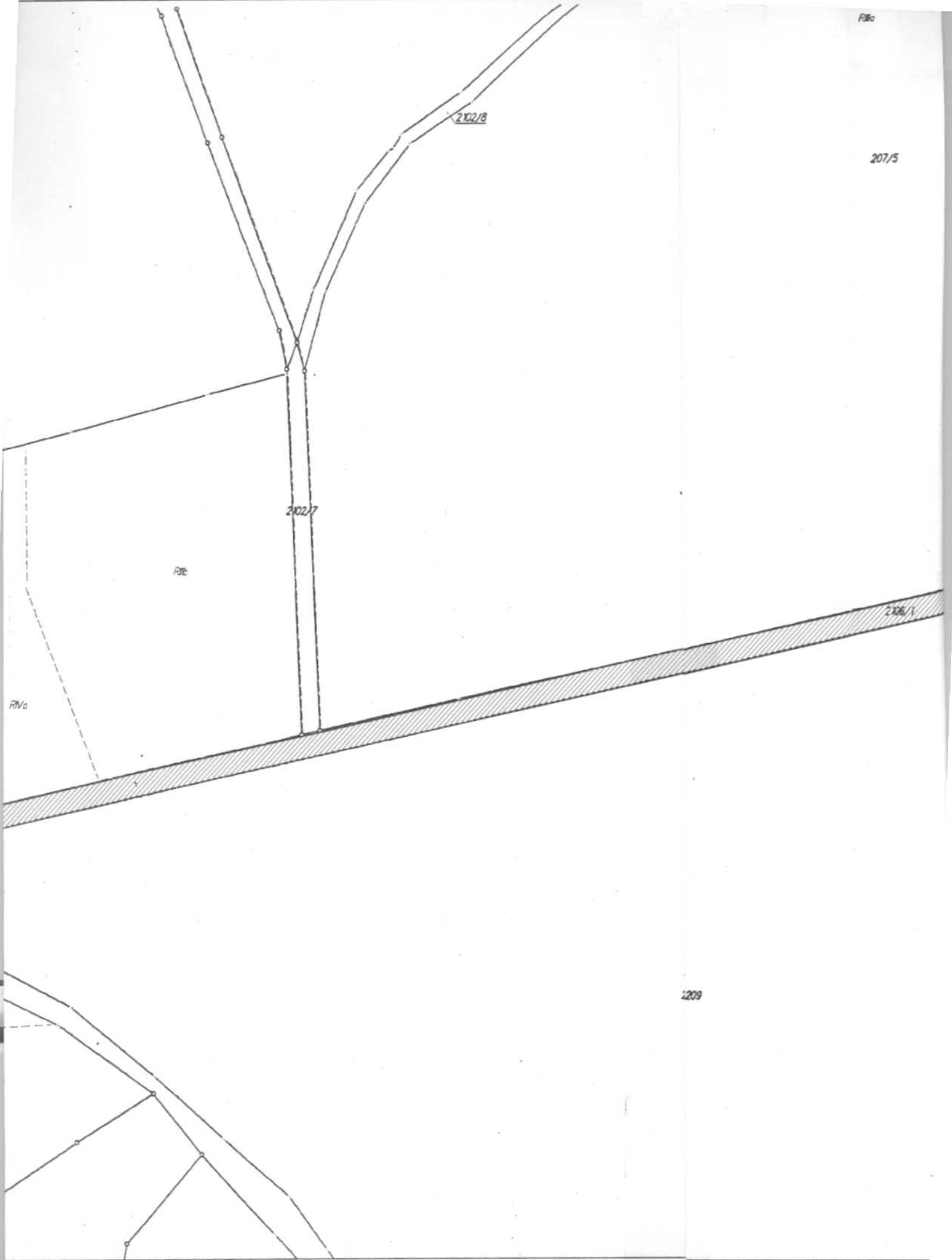
2102/7

PBo

PVa

2106/1

209



F3c

210/5

207/5

2105/1

KM 0+380,00

2106/1

ISTNIEJĄCY PRZEPIĘT

KM 0+275,00

25

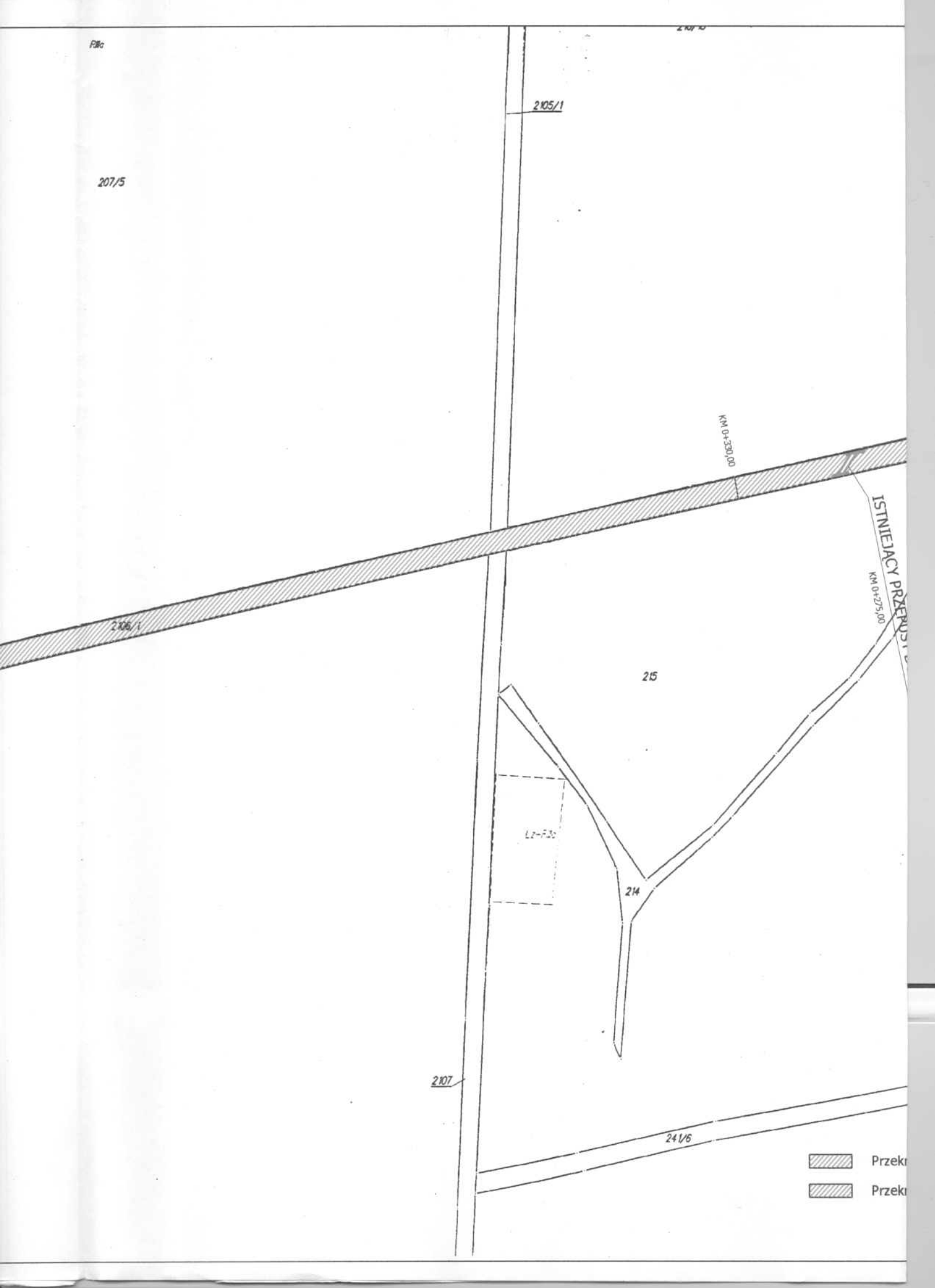
Lz-F3c

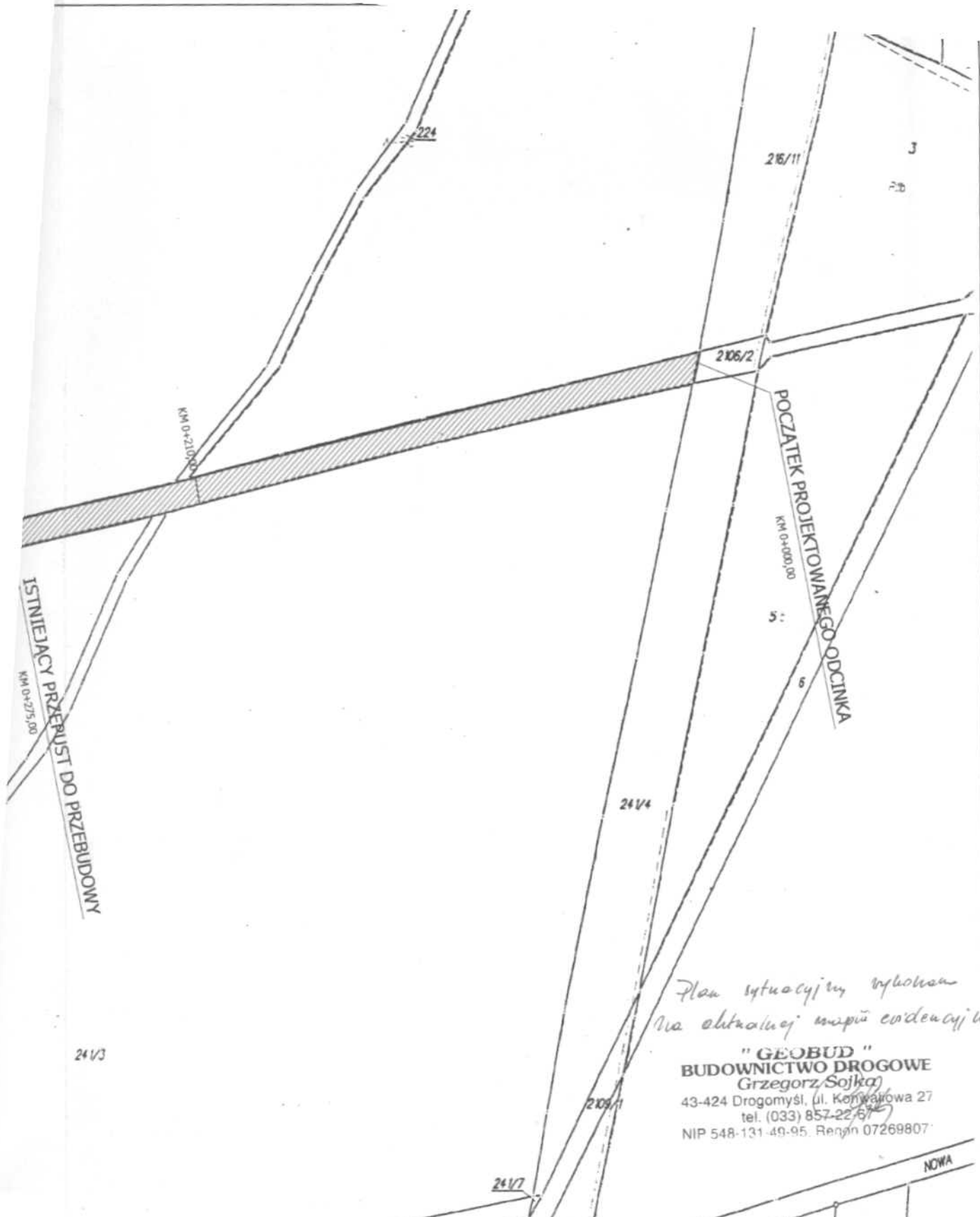
214

2107

24/6

Przekr
Przekr





*Plan sytuacyjny wykonany
na podstawie mapy ewidencyjnej*

"GEOBUD"
BUDOWNICTWO DROGOWE
 Grzegorz Sojka
 43-424 Drogomyśl, ul. Konwaliowa 27
 tel. (033) 857-22-67
 NIP 548-131-49-95. Regon 07269807

- Przekrój typowy 1
- Przekrój typowy 2

GEOBUD Grzegorz Sojka, ul. Konwaliowa 27, 43-424 DROGOMYŚL		
Inwestor:	GMINA HAŻLACH	1:2000
Nazwa obiektu budowlanego:		
REMONT NAWIERZCHNI DROGI GMINNEJ - UL. ZAMKOWEJ W KOŃCZYCACH WIELKICH		
Tytuł rysunku:		
PLAN SYTUACYJNY		
Opracował:		Podpis:
mgr inż. Grzegorz Sojka		 "GEOBUD" BUDOWNICTWO DROGOWE Grzegorz Sojka
		Nr rysunku: 2
		Data: MAJ 2009
tel. (033) 857-22-67		
NIP 548-131-49-95. Regon 07269807		