











LEGENDA:

-  Krawężnik betonowy na ławie betonowej z oporem wyniesiony 12 cm powyżej poziomu jezdni
-  krawężnik najazdowy na zjazdach na posesje
-  Granice działek
-  Remontowana kanalizacja deszczowa PCV ϕ 315 wraz ze studnią rewizyjną betonową ϕ 1000
-  Remontowane przykanaliki PCV ϕ 200 wraz ze studnią ściekową betonową ϕ 500
-  granice pasa drogowego ulicy Ogrodowej
-  Granice pasa ulicy Głównej
-  Granice jednostek miejscowego planu zagospodarowania przestrzennego wraz z opisem jednostek
-  rzędne istniejącego terenu
-  kierunki spływu wód na jezdni

ML DESIGN
 BIURO INŻYNIERYJNE

ul. Jagiellońska 19
 43-410 Kończyce Małe
 tel./fax (32) 435-89-08
 tel. kom. 663-38-19-70, 603-24-06-20
 e-mail: biuro@ml-design.pl, www.ml-design.pl

	Imię i Nazwisko	Podpis
Opracował	mgr inż. Piotr Lilla	
Nazwa opracowania	PRZEBUDOWA DROGI GMINNEJ, ULICY OGRODOWEJ W MIEJSCOWOŚCI ZAMARSKI, NA DZIAŁKACH NR 2121/2, 180/1, 178/5, 2186/1	Data 06. 2014 r.
Inwestor	GMINA HAŻLACH, URZĄD MIASTA HAŻLACH, UL. GŁÓWNA 57, 43-419 HAŻLACH	Skala 1:500
Nazwa rysunku	PROJEKT ZAGOSPODAROWANIA TERENU	Nr rys. 1