

PLAN SYTUACYJNY

Należy zachować minimalną odległość projektowanych sieci podziemnych od istniejących fundamentów słupów linii energetycznych:

- linii nN - 1m
- linii sN - 2m
- linii wN - 5m

Legenda:

- Linie kablowe WN
- Linie napowietrzne WN
- Linie kablowe sN
- Linie napowietrzne sN
- Linie kablowe nN
- Linie napowietrzne nN
- Linie kablowe oświetleniowe
- Linie napowietrzne oświetleniowe
- Linie kablowe teletechniczne
- Linie napowietrzne teletechniczne
- Przebieg linii namiesiono orientacyjnie.

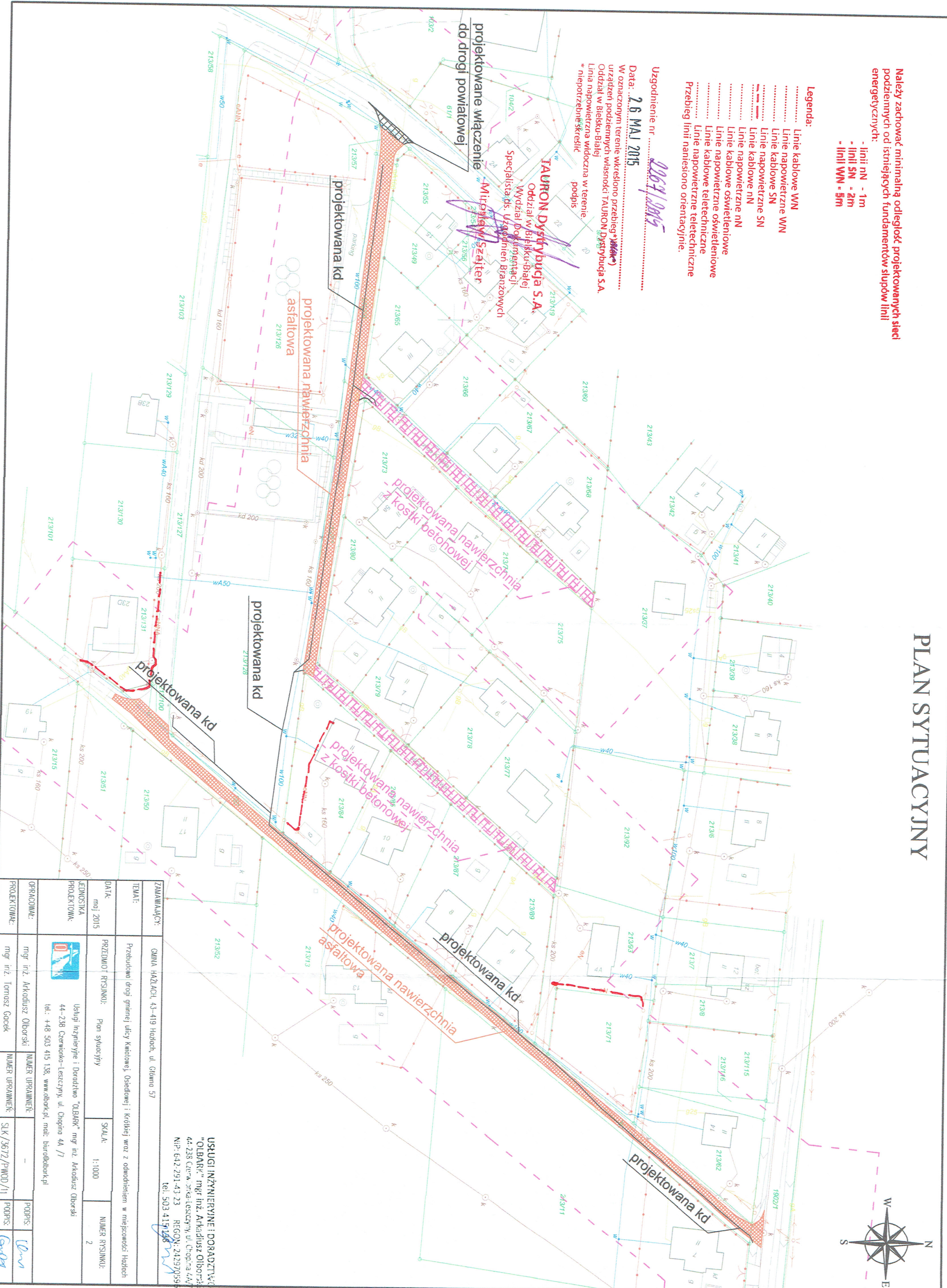
Uzgodnienie nr **0267/2015**




Data: **26 MAJ 2015**

W oznaczonym terenie wskazano przebieg (z uwzględnieniem) urządzeń podziemnych własności TAUROWN Dystrybucja S.A. Oddział w Bielsku-Białej

TAURON Dystrybucja S.A.
Oddział w Bielsku-Białej
Wydział Projektowania i
Specjalista ds. Uzgodnień Branżowych
Mirosław Szatler

projektowane włączenie do drogi powiatowej



| | | | |
|-----------------------|--|--|--|
| ZAMAWIAJĄCY: | GMINA HAŻLIACH, 43-419 Hażlach, ul. Główna 57 | | |
| TEMAT: | Przebudowa drogi gminnej ulicy Kwiatowej, Osiedlowej i Krótkiej wraz z odwodnieniem w miejscowości Hażlach | | |
| DATA: | maj 2015 | PREZEDMIOT RYSUNKU: | Plan sytuacyjny |
| JEDNOSTKA PROJEKTOWA: |  | USŁUGI INŻYNIERYJNE I DORADZTWO "OLBARK" mgr inż. Arkadiusz Olborski | SKALA: 1:1000 |
| OPRACOWAŁ: | mgr inż. Arkadiusz Olborski | NUMER UPRAWNIENI: | |
| PROJEKTOWAŁ: | mgr inż. Tomasz Goccek | NUMER UPRAWNIENI: | |
| | | NUMER RYSUNKU: | 2 |
| | | PODPIS: |  |
| | | PODPIS: |  |

USŁUGI INŻYNIERYJNE I DORADZTWO
"OLBARK" mgr inż. Arkadiusz Olborski
44-238 Czerniewko-Leszczyn, ul. Chopina 4A/7
NIP: 642-291-43-23 REGON: 24297059
tel. 503 419 126