

Zarządzenie nr 0050.103.2018
Wójta Gminy Hażlach z dnia 13 marca 2018 roku

w sprawie przeprowadzenia konsultacji projektu uchwały Rady Gminy Hażlach w sprawie podziału Gminy Hażlach na okręgi wyborcze oraz ustalenia ich numerów, granic i liczby radnych wybieranych w każdym okręgu wyborczym

Na podstawie art. 30 ust.1 ustawy z dnia 8 marca 1990 roku o samorządzie gminnym (Dz.U. z 2017 roku, poz. 1875 ze zm.) oraz uchwały Nr XXXV/305/10 Rady Gminy Hażlach z dnia 24 czerwca 2010 roku w sprawie szczegółowego sposobu konsultowania projektów aktów prawa miejscowego

§ 1

Zarządzam przeprowadzenie konsultacji projektu uchwały Rady Gminy Hażlach w sprawie podziału Gminy Hażlach na okręgi wyborcze oraz ustalenia ich numerów, granic i liczby radnych wybieranych w każdym okręgu wyborczym.

§ 2

1. Wyznaczam dzień 14 marca 2018 roku jako dzień rozpoczęcia konsultacji i dzień 20 marca 2018 roku jako dzień ich zakończenia.
2. Ustaląm treść ogłoszenia o przeprowadzeniu konsultacji wraz z formularzem konsultacji w brzmieniu stanowiącym załącznik do zarządzenia i umieszczam je na tablicy ogłoszeń Urzędu Gminy Hażlach oraz na stronie internetowej BIP Urzędu Gminy Hażlach.

§ 3

Wykonanie zarządzenia powierzam sekretarzowi gminy.

§ 4

Zarządzenie wchodzi w życie z dniem podjęcia

Grzegorz Sikorski
WÓJT
Grzegorz Sikorski

Wywieczona na tablicy ogłoszeń
w Urzędzie Gminy Hażlach
od dnia 13.03.2018 podpis Halina Pięćpala
do dnia 21.03.2018 podpis Halina Pięćpala

**OGŁOSZENIE O KONSULTACJI
PROJEKTU UCHWAŁY RADY GMINY HAŻLACH**

Na podstawie zarządzenia nr 0050.103.2018 z dnia 13 marca 2018 roku, Wójt Gminy Hażlach ogłasza przeprowadzenie konsultacji projektu uchwały Rady Gminy Hażlach

Przedmiot konsultacji	projekt uchwały w sprawie podziału Gminy Hażlach na okręgi wyborcze oraz ustalenia ich numerów, granic i liczby radnych wybieranych w każdym okręgu wyborczym
Termin konsultacji	14 marca 2018 roku – 20 marca 2018 roku
Obszar konsultacji	Gmina Hażlach
Forma zgłaszania opinii	Opinie należy zgłaszać w formie pisemnej lub elektronicznej, na adres Urzędu Gminy Hażlach, ul. Główna 57, e-mail gwhazlach@sekap.pl na załączonym formularzu
Sposób ogłoszenia wyników konsultacji	Wyniki konsultacji zostaną ogłoszone na stronie BIP Urzędu Gminy Hażlach oraz na tablicy ogłoszeń Urzędu Gminy Hażlach



Zapytania i uwagi dotyczące przebiegu konsultacji można zgłaszać sekretarzowi gminy, Urząd Gminy Hażlach, ul. Główna 57, 43 – 419 Hażlach, pokój nr 5, tel. 338569555 wewn. 49, fax. 338567319, e-mail: ug@hazlach.pl

W załączeniu:

Formularz konsultacji

Projekt uchwały Rady Gminy Hażlach w sprawie podziału Gminy Hażlach na okręgi wyborcze oraz ustalenia ich numerów, granic i liczby radnych wybieranych w każdym okręgu wyborczym


WÓJT
Grzegorz Sikorski

Wywieszono na tablicy ogłoszeń
w Urzędzie Gminy Hażlach
od dnia 13.03.2018 podpis 
do dnia 21.03.2018 podpis 


FORMULARZ KONSULTACJI

projektu aktu prawa miejscowego w zakresie działalności statutowej organizacji pozarządowych i podmiotów wymienionych w art. 3 ust. 3 ustawy z dnia 24 kwietnia 2003 roku o działalności pożytku publicznego i o wolontariacie

Dotyczy uchwały w sprawie:	podziału Gminy Hażlach na okręgi wyborcze oraz ustalenia ich numerów, granic i liczby radnych wybieranych w każdym okręgu wyborczym
----------------------------	---

Podmiot zgłaszający:	
Adres:	
Nr z właściwego rejestru	
Osoby uprawnione do reprezentowania podmiotu	
Nazwisko i imię osoby zgłaszającej udział podmiotu w konsultacjach	
Opinie, uwagi i propozycje zmian zapisów w projekcie: <ul style="list-style-type: none"> • W przypadku propozycji dodania nowego zapisu zaznaczyć uwagę jako „nowy zapis” • Uzasadnienie proponowanej zmiany lub wprowadzenia nowego zapisu 	

.....
Miejscowość, data



 podpis upoważnionej osoby zgłaszającej

Wywiszono na tablicy ogłoszeń
 w Urzędzie Gminy Hażlach
 od dnia 13.03.2018r. podpis *Halina Siemoch*
 do dnia 21.03.2018r. podpis *Halina Siemoch*

Projekt SE.0006.24.2018

z dnia 1 marca 2018 r.

Zatwierdzony przez

WÓJT
Grzegorz Sikorski
Grzegorz Sikorski

**UCHWAŁA NR
RADY GMINY HAŻLACH**

z dnia 2018 r.

w sprawie podziału Gminy Hażlach na okręgi wyborcze oraz ustalenia ich numerów, granic i liczby radnych wybieranych w każdym okręgu wyborczym

Na podstawie art. 18 ust. 2 pkt 15 oraz art. 40 ust. 1 ustawy z dnia 8 marca 1990r. o samorządzie gminnym (Dz.U. z 2017r., poz. 1875 ze zm.), art. 419 § 2 i 4 ustawy z dnia 5 stycznia 2011r. – Kodeks wyborczy (Dz.U. Nr z 2017r., poz. 15 ze zm.) oraz art. 12 ustawy z dnia 11 stycznia 2018r. o zmianie niektórych ustaw w celu zwiększenia udziału obywateli w procesie wybierania, funkcjonowania i kontrolowania niektórych organów publicznych (Dz.U. poz. 130) na wniosek Wójta Gminy Hażlach – **Rada Gminy Hażlach uchwała:**

§ 1.

Dokonać podziału Gminy Hażlach na piętnaście jednomandatowych okręgów wyborczych, określając ich numery, granice oraz liczbę radnych wybieranych w poszczególnych okręgach wyborczych zgodnie z załącznikiem do uchwały.

§ 2.

Uchwała podlega przekazaniu Wojewodzie Śląskiemu i Komisarzowi Wyborczemu w Bielsku-Białej II.

§ 3.

Na ustalony podział Gminy Hażlach na okręgi wyborcze wyborcom, w liczbie co najmniej piętnastu, przysługuje prawo wniesienia skargi do Komisarza Wyborczego w Bielsku – Białej II w terminie pięciu dni od daty podania niniejszej uchwały do publicznej wiadomości.

§ 4.

Wykonanie uchwały powierzyć Wójtowi Gminy Hażlach.

§ 5.

Uchwała wchodzi w życie po upływie czternastu dni od dnia jej ogłoszenia w Dzienniku Urzędowym Województwa Śląskiego i podlega podaniu do publicznej wiadomości poprzez zamieszczenie na stronie Biuletynu Informacji Publicznej Gminy Hażlach www.hazlach.samorzady.pl oraz na tablicach ogłoszeń w Urzędzie Gminy Hażlach i w poszczególnych sołectwach.

§ 6.

Traci moc uchwała nr VII/61/2012 Rady Gminy Hażlach z dnia 30 października 2012 roku w sprawie podziału Gminy Hażlach na okręgi wyborcze oraz ustalenia ich granic, numerów i liczby radnych wybieranych w każdym okręgu wyborczym (Dz. Urz. Woj. Śląskiego poz. 5675).

Sp. Sef

Wywiszono na tablicy ogłoszeń
w Urzędzie Gminy Hażlach

od dnia 13.03.2018 podpis

do dnia 21.03.2018 podpis

Halina Piencu
Halina Piencu

Załącznik do uchwały Nr

Rady Gminy Hażlach

z dnia 2018 r.

Numer okręgu wyborczego	Granice okręgu	Liczba radnych wybieranych w okręgu
1	Sołectwo Brzezówka	1
2	część sołectwa Hażlach ulice: Akacyjowa, Boczna, Cieszyńska od nr 1 do 27, Czuchowska, Jastrzębska, Parchów, Pogwizdowska, Polna, Rudowska, Skośna, Wiejska, Źródłana	1
3	część sołectwa Hażlach ulice: Długa, Główna, Kościelna, Krótka, Kwiatowa, Leśna, Lipowa, Myśliwska, Osiedlowa, Rolna, Rzeczna, Spokojna	1
4	część sołectwa Hażlach ulice: Brzozowa, Cicha, Cieszyńska od nr 28 do końca, Dębowa, Graniczna, Karnowiec, Kończycka, Kostkowicka, Kręta, Miodowa, Muroń, Ogrodowa, Rajska, Rybacka, Sadowa, Siewna, Skoczowska, Słoneczna, Zagrodowa	1
5	część sołectwa Kończyce Wielkie ulice: Cieszyńska, Dolna, Dworcowa, Kaczycka, Kolejowa, Krótka, Leśna, Majowa, Miła, Podlesie, Spacerowa, Statek, Stawowa, Tęczowa, Topolowa, Wygoda, Źwirowa	1
6	część sołectwa Kończyce Wielkie ulice: Długa, Karolinka, Księdza Kukli, Lipowa, Miodowa, Młyńska, Ogrodowa, Pilotów, Polna, Prosta, Słoneczna, Sosnowa, Strażacka, Świerkowa, Truskawkowa, Willowa	1
7	część sołectwa Kończyce Wielkie ulice: Babilon, Brzozowa, Centralna, Dębina, Dworska, Górna, Graniczna, Katowicka, Kościelna, Księdza Olszaka, Olszowa, Skoczowska, Sośnie, Stroma, Szkolna, Wiejska, Wierzbowa, Wiśniowa, Zamkowa, Zielona	1

8	część sołectwa Pogwizdów ulice: Akacjowa, Astrów, Cieszyńska od nr 1 do 26, Górna, Jaśminowa, Krótka, Kwiatowa, Ogrodowa, Szkolna, Tulipanowa, Urocza, Wrzosów	1
9	część sołectwa Pogwizdów ulice: Cicha, Cieszyńska od nr 27 do 102, Dworska, Jasna, Katowicka, Kościelna, Myśliwska, Sosnowa, Spacerowa, Wierzbowa, Wiśniowa, Złota	1
10	część sołectwa Pogwizdów ulice: Cieszyńska od nr 103 do końca, Gdańska, Graniczna, Kolejowa, Krakowska, Modrzewiowa, Opolska, Rajska, Warszawska, Wrocławska, Zachodnia, Zagrodowa, Zaleska	1
11	część sołectwa Pogwizdów ulice: Gustawa Morcinka od nr 8 A do 14 B, Pawła Stalmacha,	1
12	część sołectwa Pogwizdów ulice: Brzozowa, Klemensa Matusiaka, Gustawa Morcinka od nr 2 A do 6 B, Północna	1
13	Sołectwo Rudnik	1
14	część sołectwa Zamarski ulice: Cieszyńska, Dojazdowa, Grzybowa, Gumieńska, Kamienna, Krótka, Krzepty, Lipowa, Lutnia, Miejska, Ogrodowa, Osiedlowa, Pasieki, Prosta, Rolna, Rolnicza, Słoneczna, Szerokie, Szkolna, Truskawkowa, Wichrowa, Zielona, Żniwna	1
15	część sołectwa Zamarski ulice: Brzezie, Czarne Doły, Dębowa, Gacki, Główna, Leśna, Machnica, Piękna, Północna, Rajdowa, Rakowiec, Rudowska, Sadowa, Spokojna, Topolowa, Widokowa	1

Id: F3FD2CF0-C3F5-4233-8A62-937E6084BDB9. Projekt

Wywieziono na tablicy ogłoszeń
w Urzędzie Gminy Hozian
od dnia 13. 03. 2018r. *Halina Sieczko*
do dnia 21. 03. 2018r. *Halina Sieczko*