

ENION GRUPA TAURON S.A. Oddział w Białym-Białej Beskidzka Energetyka Rejon Dystrybucji Cieszyń	026/304/08
UZGODNIONO	bez zastrzeżeń i zastrzeżeniami
W zakresie <i>linii i w pogwizdach ul. Cieszyńskiej</i>	
Pismem BE/RD-2/2010/5402/002	06.10.2009
Uzgodnienie ważne do dnia <i>31.12.2010</i>	
Cieszyń, dnia <i>06.10.2009</i>	Pełnomocnik
	<i>mgr inż. Krzysztof Wasik</i>

PROJEKT BUDOWLANO – WYKONAWCZY Rozbudowa Oświetlenia Ulicznego Pogwizdów ul Cieszyńska

INWESTOR: Gmina Hażlach
ul. Główna 57
43-419 Hażlach

nr. działek : wg wypisu z rejestru gruntów

PROJEKTANT: **Zofia Myrmus nr upr. 340/89**
mgr inż. **Grzegorz Myrmus**

PROJEKTOWANIE I NADZÓR
INSTALACJI ELEKTRYCZNYCH
Zofia Myrmus
43-430 Skoczów, ul. Dębowa 3c
tel. 033/479 29 57 NIP 633-105-08-22

Technik Zofia Myrmus
Nr upr. 340/89
do projektowania
i nadzoru sieci
instalacji elektrycznych

Wrzesień 2008 rok

Spis treści

1. Pełnomocnictwo	1
2. Opis techniczny	2-6
3. Zestawienie materiałów	7
4. Warunki techniczne podłączenia wydane przez ENION Cieszyn	8-10
5. Wypis i wyrys z planu	11-14
6. Uzgodnienie dokumentacji przez ENION Cieszyn	15
7. Uzgodnienie z PZDP w Cieszynie pismo PZDP -5443/Z/76/1545/08	16
Załącz. Plan sytuacyjny	17-18
8. Uzgodnienia z GOS D – B2 -432-389/08	19
załącznik -plan sytuacyjny	20-21
9. Uzgodnienia branżowe na planie	22-23
- Urząd Gminy Hażlach	
- Enion Cieszyn	
- TPSA.Bielsko – Biała	
- Wodociągi Ustroń	
10. Kopia mapy ewidencyjnej	24
11. Wypis z rejestru gruntów	25-36
12. Zgody właścicieli gruntów	37-39
13. Spis rysunków	
- Projekt zagospodarowania terenu skala 1:1000	- E-01 40
- Projekt zagospodarowania terenu skala 1:1000	- E-02 41
- Schemat ideowy projektowanego oświetlenia	- E-03 42
14. Uprawnienia Projektowe	43
15. Zaświadczenie z Izby	44
16. Oświadczenie projektanta	45

Hażlach, dnia 4.08.2008r.

Or/KA/0113/27/08

Pełnomocnictwo

Upoważniam Panią Zofię Myrmus reprezentującą Firmę Projektowanie i Nadzór Elektryczny Skoczów ul. Dębowa 3c, do występowania i załatwiania w imieniu Gminy Hażlach spraw związanych z wykonywaniem i zatwierdzeniem dokumentacji budowlanej obejmującej budowę oświetlenia ulicznego na ul. Ks. Kukli w Kończycach Wielkich i na ul. Cieszyńskiej w Pogwizdowie.


WÓJT GMINY
Karol Folwarczny

Za zgodność kopii
z oryginałem

PROJEKTOWANIE I NADZÓR
INSTALACJI ELEKTRYCZNYCH
Zofia Myrmus
43-430 Skoczów, ul. Dębowa 3c
tel. 033/ 474 00 87 NIP. 633-105-08-22

1. Opis Techniczny

1.1 Podstawa opracowania

- Zlecenia wykonawcy
- Obowiązujące normy i przepisy
- Warunki techniczne Przyłączenia wydane przez ENION Cieszyn
- Inwentaryzacja własna w terenie
- Geodezyjne podkłady mapowe
- Wypis z miejscowego Planu Zagospodarowania Przestrzennego Gminy Hażlach
- Katalog oprav oświetleniowych

1.2 Przedmiot Opracowania

Przedmiotem opracowania jest wykonanie projektu dobudowy oświetlenia ul Cieszyńskiej w Pogwizdowie .

1.3 Zakres Opracowania

Niniejsze opracowanie swym zakresem obejmuje

- Linie napowietrzną oświetlenia o łącznej długości 285m
- Odgałęzienie od istniejącego obwodu oświetleniowego zasilanego z PZ zabudowanego na stacji transformatorowej Pogwizdów Łysa w szafie SP 260

1.4 dane techniczne

Punkt zapalania PZ - istniejący

- zabudowany na stacji transformatorowej Pogwizdów Łysa 22312 z transformatorem 160 kVA
- napięcie zasilania 400/230V
- pomiar energii elektrycznej 1-fazowy
- zabezpieczenie przedlicznikowe 20A
- sterowanie oświetlenia zegar CPA 3.1
- istniejąca sieć rozdzielcza Al. 4x50 mm²
- sieć pracuje w układzie TT
- istniejąca linia napowietrzna oświetleniowa AsXS_n 4x25 mm²

1.5 Projektowania linia oświetleniowa

Wzdłuż ul. Cieszyńskiej na odcinku od skrzyżowania z ulicą Akacjową w kierunku centrum wsi jest brak oświetlenia ulicznego. W ramach niniejszego opracowania projektuje się uzupełnienie brakującego oświetlenia w tym rejonie. W oparciu o wytyczne Inwestora oraz warunki przyłączenia należy wykonać odgałęzienie od istniejącego oświetlenia przy ulicy Akacjowej zasilanego z punktu zapalania PZ na stacji transf. Pogwizdów Łysa . Na istniejących słupach sieci rozdzielczej należy podwiesić izolowany przewód oświetleniowy typu AsXS_n 4x25mm² oraz AsXS_n 2x16 mm² o długościach jak na rysunku. Przewody te należy zawiesić z naprężeniem 35 MPA , zwracając uwagę aby zachowana została wymagana przepisami odległość pionowa od przewodów istniejących minimum 0,2m. Do zawieszenia przewodu na słupach projektuje się zastosowanie osprzętu firmy „ENSTO”.

Na czubach słupów projektuje się zabudować wysięgniki jednoramienne rurowe WO – 1 o kącie nachylenia 15 ° i długościach od 1 do 2m (z mocowaniem dla słupa ZN-10).

Na wysięgnikach zawiesić oprawy oświetleniowe OUSc 150 W, wyposażone w źródła światła sodowe typu SONT –T 150W.

Na sieci napowietrznej zabudować osłony bezpiecznikowe SV 19,25 z wkładkami Bi –WTs gL/gG 6A zabezpieczające źródła światła. Podłączenie opraw wykonane przewodem YDY 3x1,5mm².

Prace należy wykonać zgodnie z obowiązującymi przepisami i normami.

1.6 Ochrona przeciwporażeniowa

Podlegające budowie sieci oświetleniowe zgodnie z warunkami przyłączenia pracują w układach TT.

Dla poprawy ochrony obsługi oświetlenia ulicznego zastosowano oprawy w II klasie ochronności . Przewody ochronne opraw i metalowe elementy konstrukcji wsporczych (wysięgniki) należy połączyć za pomocą przewodu ochronnego prowadzonego we wspólnej wiązce z przewodami oświetleniowymi, z istniejącymi uziomami sieci rozdzielczej. W razie potrzeby, uziomy te należy rozbudować za pomocą sond pionowych . Wartość uziemienia ochronnego nie może przekroczyć 1,6 Ω co wynika z poniższego obliczenia

$$R = \frac{U}{k \times I_b} = \frac{25}{2,5 \times 6} = 1,6 \Omega.$$

Wartości te potwierdzić pomiarami

Projektowaną linię przewiduje się chronić przed skutkami wyładowań atmosferycznych za pomocą ograniczników przepięć typu SE 30,166, które należy zabudować w miejscach pokazanych na schemacie ideowym . Ograniczniki winny być połączone z uziemieniem , którego rezystancja nie powinna przekraczać 10 Ω.

Uwagi końcowe

- roboty związane z budową energetycznej sieci oświetleniowej należy wykonać zgodnie z normami PN –E 05100 1998 i N SEP –E -003
- przy wykonywaniu prac budowlanych objętych niniejszym opracowaniem , należy stosować wyroby dopuszczone do obrotu i stosowania w budownictwie
- konieczne wyłączenie linii związane z budową urządzeń oświetleniowych należy zamawiać z wyprzedzeniem 10 –dniowym u kierownika Posterunku Energetycznego w Cieszynie
- zakończone prace zgłosić do odbioru końcowego i podłączenia w Rejonie Dystrybucji Beskidzkiej Energetyki w Cieszynie.

1.7 Informacja dotycząca bezpieczeństwa i ochrony zdrowia.

I. Podstawa opracowania

Plan bezpieczeństwa i ochrony zdrowia opracowano na podstawie Rozporządzenia Ministra Infrastruktury z dnia 23 czerwca 2003 r. w sprawie szczegółowego zakresu i formy planu bezpieczeństwa i ochrony zdrowia oraz szczegółowego zakresu rodzajów robót budowlanych, stwarzających zagrożenia bezpieczeństwa i zdrowia ludzi.

II. Zakres opracowania

Niniejsze opracowanie obejmuje plan „bioz” dla zadania:
Linia oświetleniowa napowietrzna przy ul. Cieszyńskiej w Pogwizdowie.
Trasa projektowanego oświetlenia została przedstawiona na planie sytuacyjnym

III. Wykaz istniejących, obiektów budowlanych podlegających adaptacji:

W zakresie zadania jest podwieszenie przewodów oświetleniowych wraz z oprawami na istniejących słupach sieci rozdzielczej.

IV. Istniejące elementy zagospodarowania mogące stwarzać zagrożenia

W przedmiotowym zakresie planowanych robót znajdują się następujące, istniejące elementy zagospodarowania, terenu mogące stwarzać zagrożenia:

- jezdnia ul Akacyjnej
- Jezdnia ul. Cieszyńskiej
- przewody elektroenergetyczne (linia n/N napowietrzna)
- przewody sieci telekomunikacyjnej
- istniejący drzewostan

V. Zagrożenia mogące wystąpić w toku realizacji robót

Wykonywane roboty będą mogły stwarzać następujące zagrożenia

- od ruchomych elementów sprzętu mechanicznego wykonującego roboty ziemne w całym zakresie wykonywania prowadzonych prac
- porażenia prądem elektrycznym
- upadku z wysokości przy pracach montażowych na słupach
- niebezpieczeństwo od ruchu drogowego – ul. Akacyjna
- niebezpieczeństwo od ruchu drogowego – ul. Cieszyńska

VI. Wydzielenie i oznakowanie miejsca prowadzenia robót

Realizacja robót odbywać się będzie sukcesywnie od miejsca włączenia przy ul. Akacyjnej w kierunku ul Cieszyńskiej. Teren robót należy wygrodzić w sposób wyraźny (tablice informacyjne i zakazu, taśmy ostrzegawcze, bariery, siatki itp.) od miejsc ogólnodostępnych dla osób trzecich.

Miejsca kolizyjne z istniejącym uzbrojeniem terenu zlokalizować przy współudziale przedstawicieli ich właścicieli i służb geodezyjnych. Szczegóły podają plany zagospodarowania terenu z naniesionymi uzgodnieniami branżowymi.

VII. Instruktaże i szkolenia pracowników

Realizację zadania należy poprzedzić szkoleniem pracowników w tematyce prowadzenia zmechanizowanych i ręcznych robót ziemnych, prowadzenia robót w pobliżu uzbrojenia terenu oraz w obrębie dróg komunikacyjnych.

Szkolenia powinien prowadzić specjalista d/s BHP.

Z chwilą na teren budowy każdy z pracowników musi zostać poddany szkoleniu stanowiskowemu w zakresie realizowanych prac co powinno być odnotowane w zeszycie szkoleń. Instruktaże winny być powtarzane w cyklach tygodniowych.

Każdy zatrudniony powinien znać zasady postępowania w przypadku występowania zagrożeń:

- wykonywania robót w wykopach,
- przebywania w pobliżu pracującego sprzętu zmechanizowanego (koparek, ładowarek, podnośników, dźwigów itp.),
- obsłudze wiertnic do przewiertów poziomych,
- pracy na wysokościach (również z kosza podnośnika samochodowego),
- pracy w pobliżu urządzeń pod napięciem,
- robót w pobliżu uzbrojenia energetycznego,
- stosowania środków ochrony osobistej,
- udzielenia pierwszej pomocy w razie wypadku.

W przypadku pojawienia się jakiegokolwiek zagrożenia, pracownicy przebywający w niebezpiecznej strefie, powinni się z niej wycofać, powiadamiając osobę dozoru o powstałej sytuacji.

Na terenie prowadzenia prac każdy pracownik winien posiadać niezbędny sprzęt ochrony osobistej, tj. hełm ochronny, rękawice ochronne, ubranie i buty robocze. Odzież robocza pracowników powinna mieć naszywki z nazwą firmy. Dodatkowo, pracownicy pracujący w pobliżu dróg powinni być ubrani w kamizelki odblaskowe. Prowadzenie robót powinno się odbywać pod bezpośrednim nadzorem brygadzysty lub mistrza budowy, zaś dopuszczenie do prac niebezpiecznych winno być prowadzone na podstawie szczegółowych przepisów.

VIII. Środki techniczne i organizacyjne zapobiegające zagrożeniom

Wykopy na głębokości 1- 2,5m winne posiadać zabezpieczenie w postaci ścianek ażurowych, zaś głębsze – w postaci ścianek szczelnych wykonanych przy użyciu bali drewnianych, rozpór stalowych oraz płyt szalunkowych. Montaż jak i demontaż deskowań powinien przebiegać pod nadzorem odpowiednich osób.

Ruch pojazdów w pobliżu prowadzonych robót ziemnych powinien odbywać się poza klinem odłamu gruntu tzn. w odległości większej od krawędzi wykopu niż głębokość wykopu, co wymaga właściwego ustawienia barierek ogrodzeniowych. Zejścia do wykopu należy wykonać przy użyciu drabin, rozstawionych w odległościach nie przekraczających 20m.

Teren prowadzenia prac należy w sposób wyraźny oznakować przy pomocy:

- znaków ostrzegawczych,
- barierek siatek,
- nocnego oświetlenia koloru żółtego,
- taśm ostrzegawczych biało-czerwonych i tablic „UWAGA Głębokie wykopy!”,

Dla celów komunikacyjnych na czas prowadzenia robót należy wykorzystać istniejące ulice

i drogi tymczasowe z płyt drogowych ułożonych na czas budowy. Przekopami kontrolnymi należy ustalić położenie istniejącego uzbrojenia terenu.

Urobek wykonywany z wykopów powinien być składowany co najmniej odległości 1m poza klinem odłamu gruntu, lub w przypadku braku miejsca odwożony samochodami na teren tymczasowego składowania.

IX. Uwagi końcowe

- Należy powiadomić geodezję w celu zinwentaryzowania linii oświetleniowej
- Przed oddaniem do eksploatacji należy dokonać pomiarów wielkościowych elektrycznych, szczególności pomiar stanu izolacji trasy kablowej i pomiar rezystancji uziemienia.
- Przed podłączeniem projektowanego oświetlenia do czynnej sieci oświetleniowej uzyskać zgodę z ENION Cieszyn
- Teren po robotach należy doprowadzić do stanu pierwotnego.
- Wszystkie zmiany wynikłe w trakcie budowy uzgodnić z projektantem lub inspektorem nadzoru.

3. Zestawienie materiałów podstawowych

1. Przewód AsXSn 4x25 mm ²	m	296
2. Oprawa oświetleniowa OUSC 150 W	szt	4
3. Lampa sodowa SON T 150 W	szt	4
4. Wysięgnik 1-ram. 2m do słupa ZN-10	szt	4
5. Ogranicznik przepięć SE 30.166	szt	2
6. Konstrukcja mocująca KW-1 wysięgnik oprawy	szt	4
7. Przewody YDY 3x1,5 mm ²	m	12.5
8. Skrzynka Bezpiecznikowa SV 19,25	szt	4
9. Bezpiecznik Bi Wts 6A	szt	4
10. Bednarka oc Fe Zn 25x4mm	m	8
11. Bednarka oc Fe Zn 30x4mm	m	4
12. Hak do słupów SOT 39	szt	9
13. Uchwyt odciągowy SO 118.425	szt	8
14. Uchwyt przelotowy SO 130	szt	3
15. Zacisk typ SI 11.118	szt	8
16. Zacisk SLIP 22.1	szt	12
17. Uziom szpilkowy stalowy fi 18mm dłg. 3m	szt	1
18. Śruby z nakrętkami. podkładkami		
19. Materiały pomocnicze		

Myrmus

Cieszyn, dn. 2008-08-20

Nasz znak: BE/RD2/ZS/MK/4381/2008

Gmina Hażlach

Hażlach ul. Główna 57
43-419 HAŻLACH

Nr warunków: WP/R2/217047/08

Dotyczy: realizacja warunków przyłączenia nr WP/R2/217047/08

Odpowiadając na wniosek złożony w dniu 2008-08-06, w załączeniu przesyłamy „Warunki przyłączenia” oświetlenia ulicznego do sieci niskiego napięcia ENION GRUPA TAURON S.A. Oddział w Bielsku-Białej – Beskidzka Energetyka oraz projekt „Umowy o przyłączenie” oświetlenia ulicznego.

Jednocześnie informujemy, że:

1. Zakres robót określony w warunkach przyłączenia winien być zrealizowany wyłącznie kosztem i staraniem Gminy, zgodnie z Ustawą „Prawo Energetyczne” Art. 18 ust. 1.
2. Wysokość opłaty za przyłączenie, wynikająca z sumy mocy przyłączanych opraw oświetleniowych, wyniesie **105,49 zł + VAT** wyliczony według obowiązującej stawki.

Wysokość opłaty za przyłączenie ulegnie zmianie, jeżeli w dniu zawarcia umowy o przyłączenie obowiązywać będą inne zasady lub stawki opłat za przyłączenie, określone w Taryfie aktualnej w dniu zawarcia umowy.

Podpisanie umowy o przyłączenie możliwe jest w dni robocze, od poniedziałku do piątku, w godzinach między 7³⁰ a 14³⁰. Prosimy o wcześniejsze telefoniczne uzgodnienie z nami terminu jej podpisania.

3. Wybudowane instalacje i urządzenia oświetlenia ulicznego pozostają na majątku Gminy.
4. Za wykorzystane do budowy instalacji i urządzeń oświetlenia ulicznego słupy elektroenergetyczne Beskidzkiej Energetyki, Gmina winna wnieść stosowne opłaty dzierżawne, które zostaną określone w umowie najmu słupów. Ww. umowę należy zawrzeć w Rejonie Dystrybucji Cieszyn przed podłączeniem tych urządzeń i instalacji do wspólnej sieci elektroenergetycznej.

Pełnomocnik
ENION GRUPA TAURON S.A.
Oddział w Bielsku-Białej, Beskidzka Energetyka
M. Heltaj
mgr inż. Mirosław Zieliński

Załączniki:

Załącznik nr 1 - Warunki przyłączenia

Załącznik nr 2 - Projekt umowy o przyłączenie

K/o:

1 x RD2

Za zgodność kopia
z oryginałem

KRS 0000012216

Sąd Rejonowy dla Krakowa - Śródmieścia
XI Wydział Gospodarczy Krajowego Rejestru Sądowego
Wysokość kapitału zakładowego 302 653 400 zł
Wysokość kapitału wpłaconego 302 653 400 zł

PROJEKTOWANIE I NADZOR
INSTALACJI ELEKTRYCZNYCH
Zofia Myrmus
43-430 Skopczów, ul. Dębowa 3c
tel. 033/479 99 57 NIP 633-105-08-22

ODDZIAŁ W BIELSKU-BIAŁEJ
Beskidzka Energetyka
ul. Batorego 17a, 43-300 Bielsko-Biała
ENION Spółka Akcyjna
ul. Łagiewnicka 60, 30-417 Kraków
NIP 675 000 12 25

ENION GRUPA TAURON Spółka Akcyjna
 Oddział w Bielsku-Białej - Beskidzka Energetyka
 Rejon Dystrybucji Cieszyn
 43-400 Cieszyn, ul. Frysztacka 50
 NIP 675-000-12-25 REGON: 350626576-00036
 tel. 033 8572600, fax 033 8572702

Cieszyn, dnia 2008-08-20

Gmina Hażlach

Hażlach ul. Główna 57
 43-419 HAŻLACH

Nr warunków: WP/IR2/217047/08

WARUNKI PRZYŁĄCZENIA

obiekt: oświetlenie uliczne,
adres przyłączanego obiektu: Pogwizdów ul. Cieszyńska
 gmina: Hażlach

Odpowiadając na wniosek złożony w dniu **2008-08-06**, informujemy, że zapewniamy dostawę energii elektrycznej o mocy przyłączeniowej **1 kW**, na poniższych warunkach.

I. WYMAGANIA TECHNICZNE

1. Miejsce przyłączenia: obwód nN 4 zasilany ze stacji transformatorowej Pogwizdów Łysa [22312] z transformatorem o mocy 160 kVA.
2. Miejsce dostarczania energii elektrycznej - miejsce rozgraniczenia własności urządzeń elektroenergetycznych: zaciski prądowe (odbiorcy) na istniejącej sieci oświetleniowej.
3. Przyłączenie obiektu do sieci wymaga:
 - a) w zakresie budowy przyłącza: -
 - b) w zakresie rozbudowy sieci: -
 - c) w zakresie przyłączanych urządzeń, instalacji: Wykonać odcinek sieci oświetleniowej po istn. słupach sieci rozdzielczej przewodem o typie, długości i przekroju dobranymi przez projektanta. Zabudować oprawy oświetleniowe.
4. Układ pomiarowo-rozliczeniowy na napięciu 0,4 kV:
 - a) rodzaj układu: 1-fazowy bezpośredni,
 - b) miejsce zainstalowania: istniejąca lokalizacja.
 Grupa taryfowa zostanie ustalona, w oparciu o obowiązującą Taryfę przed podpisaniem umowy o świadczenie usługi kompleksowej lub umowy o świadczenie usługi dystrybucji.
5. Zabezpieczenia główne (przedlicznikowe):
 - a) prąd znamionowy: 6 A,
 - b) rodzaj: rozłącznik bezpiecznikowy,
 - c) lokalizacja: istniejąca lokalizacja.
6. Dla doboru aparatury, spodziewaną wartość prądu zwarcia w miejscu dostarczania energii elektrycznej przyjąć wg obliczeń, jednak nie mniej niż 10 kA.
7. Wymagany stopień skompensowania mocy biernej, $\text{tg } \varphi \leq 0,4$.
8. Sieć nN pracuje w układzie: TT.
9. Termin ważności niniejszych warunków: do dnia 2010-08-20.

*Za zgodność kopia
 z oryginałem*

PROJEKTOWANIE I NADZÓR
 INSTALACJI ELEKTRYCZNYCH
 Żożka Marcinus
 43-430 Skoczów, ul. Dębowa 3c
 tel. 033/ 479 75 57 NIP 633-105-08-22

II. INFORMACJE DODATKOWE

1. Instalację odbiorczą od miejsca rozgraniczenia własności urządzeń elektroenergetycznych Wnioskodawca winien wykonać we własnym zakresie, zgodnie z obowiązującymi przepisami i normami.
2. Przyłączane przez Odbiorcę odbiorniki nie mogą wprowadzać do sieci lub instalacji innych odbiorców zakłóceń o poziomie wyższym niż dopuszczalne, określone w przepisach (np. wahania napięcia lub odkształcenia jego przebiegu).
3. ENION GRUPA TAURON S.A. zrealizuje zakres inwestycji określony w warunkach przyłączenia do miejsca rozgraniczenia własności urządzeń elektroenergetycznych po wcześniejszym zawarciu przez Podmiot Przyłączany umowy o przyłączenie do sieci, co wynika z Ustawy z dnia 10 kwietnia 1997r. Prawo energetyczne (Dz. U. Nr 54 poz. 348 wraz z późniejszymi zmianami i rozporządzeniami).
4. Na cały zakres prac opracować: **Projekt wykonawczy z dokumentacją prawną.**
5. Przed przystąpieniem do projektowania, szczegóły dotyczące niniejszych warunków przyłączenia projektant winien uzgodnić z Rejonem Dystrybucji Cieszyn.
6. Określony w warunkach przyłączenia sposób zasilania nie zapewnia bezprzerwowej dostawy energii elektrycznej. Odbiorniki wymagające zasilania bezprzerwowego należy zaopatrzyć we własne, niezależne źródło energii, podłączone w sposób uniemożliwiający podanie napięcia do sieci ENION GRUPA TAURON S.A.
7. Warunki przyłączenia zostały określone dla standardowych parametrów energii elektrycznej określonych w ustawie Prawo energetyczne (Dz. U. z 1997 r. Nr 54, poz. 348) z późniejszymi zmianami oraz przepisami wykonawczymi.
8. W przypadku kolizji projektowanego obiektu z istniejącymi urządzeniami elektroenergetycznymi, Inwestor winien zwrócić się do Rejonu Dystrybucji Cieszyn z wnioskiem o określenie warunków przebudowy tych urządzeń.
9. ENION GRUPA TAURON S.A. oświadcza, że po spełnieniu przez Podmiot Przyłączany powyższych warunków przyłączenia, a w szczególności po wykonaniu niezbędnych urządzeń elektroenergetycznych, których realizacja nastąpi na podstawie zawartej między stronami umowy o przyłączenie – zapewnia dostawę energii elektrycznej na zasadach określonych we właściwych przepisach. Niniejsze oświadczenie jest oświadczeniem, o którym mowa w art. 7 ust. 14 ustawy z dnia 10 kwietnia 1997r. Prawo energetyczne i art. 34 ust.3 pkt.3 ustawy z dnia 7 lipca 1994r. Prawo budowlane, a także winno być traktowane jako przyrzeczenie zawarcia umowy o przyłączenie do sieci elektroenergetycznej, o której mowa w art. 61 ust. 5 ustawy z dnia 27 marca 2003r. o planowaniu i zagospodarowaniu przestrzennym.
10. W przypadku przewidywanego uczestnictwa w Rynku Energii Elektrycznej należy spełnić dodatkowe warunki dotyczące układu pomiarowego zgodnie z wymaganiami technicznymi układów pomiarowo-rozliczeniowych dla podmiotów przyłączonych do sieci rozdzielczej ENION GRUPA TAURON S.A.
11. Warunki przyłączenia zostały określone dla **V grupy przyłączeniowej** z uwzględnieniem wymagań wynikających z obowiązującej „Instrukcji Ruchu i Eksploatacji Sieci Dystrybucyjnej” ENION GRUPA TAURON S.A.
12. Informacje dodatkowe, w zakresie zawierania umów o przyłączenie, można uzyskać pod następującymi numerami telefonów:
– Rejon Dystrybucji Cieszyn: 857-26-30, 857-26-31.
13. Wszystkie nie będące na majątku ENION S.A. urządzenia i przewody winne być oznakowane zgodnie z pismem BE/SN/ZS/88/2007.

Przygotował: Marcin Kozok

K/o:

1 x RD2

Zatwierdził:

Za zgodność kopy
z oryginałem

Pełnomocnik
ENION GRUPA TAURON S.A.
Oddział w Bielsku-Białej, Bielska Energetyka
M. Zieliński
mgr inż. Mirosław Zieliński

WYPIS I WYRYS Z PLANU

Urząd Gminy w Hażlachu zaświadcza, że parcele nr 706, 684, 651/67, 651/30, 651/5, 654/29, 654/30, 654/14, 1001, 1002, 654/44, 654/55, 654/45, 654/56 położona we wsi Pogwizdów zgodnie z planem miejscowym zagospodarowania przestrzennego wsi Pogwizdów zatwierdzonym Uchwałą Rady Gminy nr XIII/114/03 z dnia 29 grudnia 2003 r., opublikowanym w Dz. Urz. Woj. Śląskiego nr 42 z dnia 18.05.2004r. pod poz. 1337, leżą w terenie oznaczonym symbolami :

Dotyczy parcel nr 651/5, 651/67 :

48 MM dla którego:

- 1) **ustala się przeznaczenie** – tereny zabudowy mieszanej wraz z urządzeniami towarzyszącymi niezbędnymi do jej funkcjonowania,
- 2) **dopuszcza się realizację:**
 - a) zabudowy agroturystycznej, letniskowej, budynków garażowych, związanych z przeznaczeniem ustalonym w ust.1,
 - b) urządzeń infrastruktury technicznej i komunikacyjnej niezbędnych dla obsługi zabudowy,
 - c) zieleni, elementów małej architektury i ciągów pieszych.

Dla terenów oznaczonych na rysunku planu symbolami MM, ustala się:

- 1) maksymalną wielkość powierzchni użytkowania dopuszczalnego w stosunku do powierzchni jednostki bilansowej wynoszącą 50 %,
- 2) maksymalną powierzchnię zabudowy 40% powierzchni działki,
- 3) minimalną powierzchnię biologicznie czynną 40% powierzchni działki,
- 4) maksymalną wysokość zabudowy dwie kondygnacje, nie więcej niż 11m ,
- 5) dachy symetryczne o nachyleniu połaci 35⁰- 45⁰,
- 6) minimalną powierzchnię działki 900 m²,

zabudowie mieszanej - należy przez to rozumieć zabudowę: jednorodzinną, zagrodową, oraz usługową i zakłady drobnej wytwórczości spełniające warunki działalności nieuciążliwej,

Część parcel leży w liniach rozgraniczających drogi oznaczonej na rysunku planu symbolem:

5 KD droga lokalna nr G 0117, ul. Akacjowa, szerokość jezdni 5 m, szerokość w liniach rozgraniczających 12 m,

Tereny oznaczone na rysunku planu symbolami KD dla których:

- 1) **ustala się przeznaczenie** – tereny dróg publicznych,
- 2) **dopuszcza się realizację:** sieci i przyłączy infrastruktury technicznej, zatok autobusowych i przystanków komunikacji zbiorowej, parkingów przy obiektach usługowych, ścieżek rowerowych

dotyczy parceli nr 651/30 :

48 MM dla którego:

- 1) **ustala się przeznaczenie** – tereny zabudowy mieszanej wraz z urządzeniami towarzyszącymi niezbędnymi do jej funkcjonowania,
- 2) **dopuszcza się realizację:**
 - a) zabudowy agroturystycznej, letniskowej, budynków garażowych, związanych z przeznaczeniem ustalonym w ust.1,
 - b) urządzeń infrastruktury technicznej i komunikacyjnej niezbędnych dla obsługi zabudowy,
 - c) zieleni, elementów małej architektury i ciągów pieszych.

Część parcel leży w liniach rozgraniczających drogi oznaczonej na rysunku planu symbolem:

1KD droga zbiorcza nr 04162 relacji Cieszyn - Pogwizdów, szerokość jezdni 2 x 3,5 m, szerokość w

liniach rozgraniczających 25 m,

Tereny oznaczone na rysunku planu symbolami KD dla których:

- 1) **ustala się przeznaczenie** – tereny dróg publicznych,
- 2) **dopuszcza się realizację:** sieci i przyłączy infrastruktury technicznej, zatok autobusowych i przystanków komunikacji zbiorowej, parkingów przy obiektach usługowych, ścieżek rowerowych

dotyczy parceli 706 :

5 KD droga lokalna nr G 0117, ul. Akacyjowa, szerokość jezdni 5 m, szerokość w liniach rozgraniczających 12 m,

Tereny oznaczone na rysunku planu symbolami KD dla których:

- 1) **ustala się przeznaczenie** – tereny dróg publicznych,
- 2) **dopuszcza się realizację:** sieci i przyłączy infrastruktury technicznej, zatok autobusowych i przystanków komunikacji zbiorowej, parkingów przy obiektach usługowych, ścieżek rowerowych

dotyczy parceli nr 684 :

1KD droga zbiorcza nr 04162 relacji Cieszyn - Pogwizdów, szerokość jezdni 2 x 3,5 m, szerokość w liniach rozgraniczających 25 m,

Tereny oznaczone na rysunku planu symbolami KD dla których:

- 1) **ustala się przeznaczenie** – tereny dróg publicznych,
- 2) **dopuszcza się realizację:** sieci i przyłączy infrastruktury technicznej, zatok autobusowych i przystanków komunikacji zbiorowej, parkingów przy obiektach usługowych, ścieżek rowerowych

dotyczy parcel nr 654/29, 654/30 :

6 MM dla którego:

1) **ustala się przeznaczenie** – tereny zabudowy mieszanej wraz z urządzeniami towarzyszącymi niezbędnymi do jej funkcjonowania,

2) **dopuszcza się realizację:**

- a) zabudowy agroturystycznej, letniskowej, budynków garażowych, związanych z przeznaczeniem ustalonym w ust.1,
- b) urządzeń infrastruktury technicznej i komunikacyjnej niezbędnych dla obsługi zabudowy,
- c) zieleni, elementów małej architektury i ciągów pieszych.

Część parcel leży w liniach rozgraniczających drogi oznaczonej na rysunku planu symbolem:

1KD droga zbiorcza nr 04162 relacji Cieszyn - Pogwizdów, szerokość jezdni 2 x 3,5 m, szerokość w liniach rozgraniczających 25 m.

Tereny oznaczone na rysunku planu symbolami KD dla których:

- 1) **ustala się przeznaczenie** – tereny dróg publicznych,
- 2) **dopuszcza się realizację:** sieci i przyłączy infrastruktury technicznej, zatok autobusowych i przystanków komunikacji zbiorowej, parkingów przy obiektach usługowych, ścieżek rowerowych

dotyczy parceli nr 654/14 :

17KDW droga dojazdowa, minimalna szerokość jezdni 3,5 m, minimalna szerokość w liniach rozgraniczających 10 m

Tereny oznaczone na rysunku planu symbolami KDW dla których:

- 1) **ustala się przeznaczenie** – tereny dróg wewnętrznych,
- 2) **dopuszcza się realizację:** sieci i przyłączy infrastruktury technicznej, ścieżek rowerowych.

Dotyczy parcel nr 1001, 1002, 654/44, 654/45, 654/55, 654/56, 654/41:

49 MM dla którego:

1) **ustala się przeznaczenie** – tereny zabudowy mieszanej wraz z urządzeniami towarzyszącymi niezbędnymi do jej funkcjonowania,

2) **dopuszcza się realizację:**

- a) zabudowy agroturystycznej, letniskowej, budynków garażowych, związanych z przeznaczeniem ustalonym w ust.1,

b) urządzeń infrastruktury technicznej i komunikacyjnej niezbędnych dla obsługi zabudowy,

c) zieleni, elementów małej architektury i ciągów pieszych.

Część parcel leży w liniach rozgraniczających drogi oznaczonej na rysunku planu symbolem:

1KD droga zbiorcza nr 04162 relacji Cieszyn - Pogwizdów, szerokość jezdni 2 x 3,5 m, szerokość w liniach rozgraniczających 25 m,

Tereny oznaczone na rysunku planu symbolami KD dla których:

- 1) **ustala się przeznaczenie** – tereny dróg publicznych,
- 2) **dopuszcza się realizację:** sieci i przyłączy infrastruktury technicznej, zatok autobusowych i przystanków komunikacji zbiorowej, parkingów przy obiektach usługowych, ścieżek rowerowych

Z up. *Małgorzata*
Małgorzata
 Kierownik Referatu Planowania Przestrzennego
 Rozwój Gospodarczy i Usług Lokalnych

Niniejszy dokument wydaje się dla celów projektowych.

Załącznik: 1 x wyrys z miejscowego planu zagospodarowania w skali 1:2880

(skala mapy została komputerowo przetworzona z mapy w wersji cyfrowej stanowiącej załącznik do uchwały)

Otrzymują:

1 x adresat

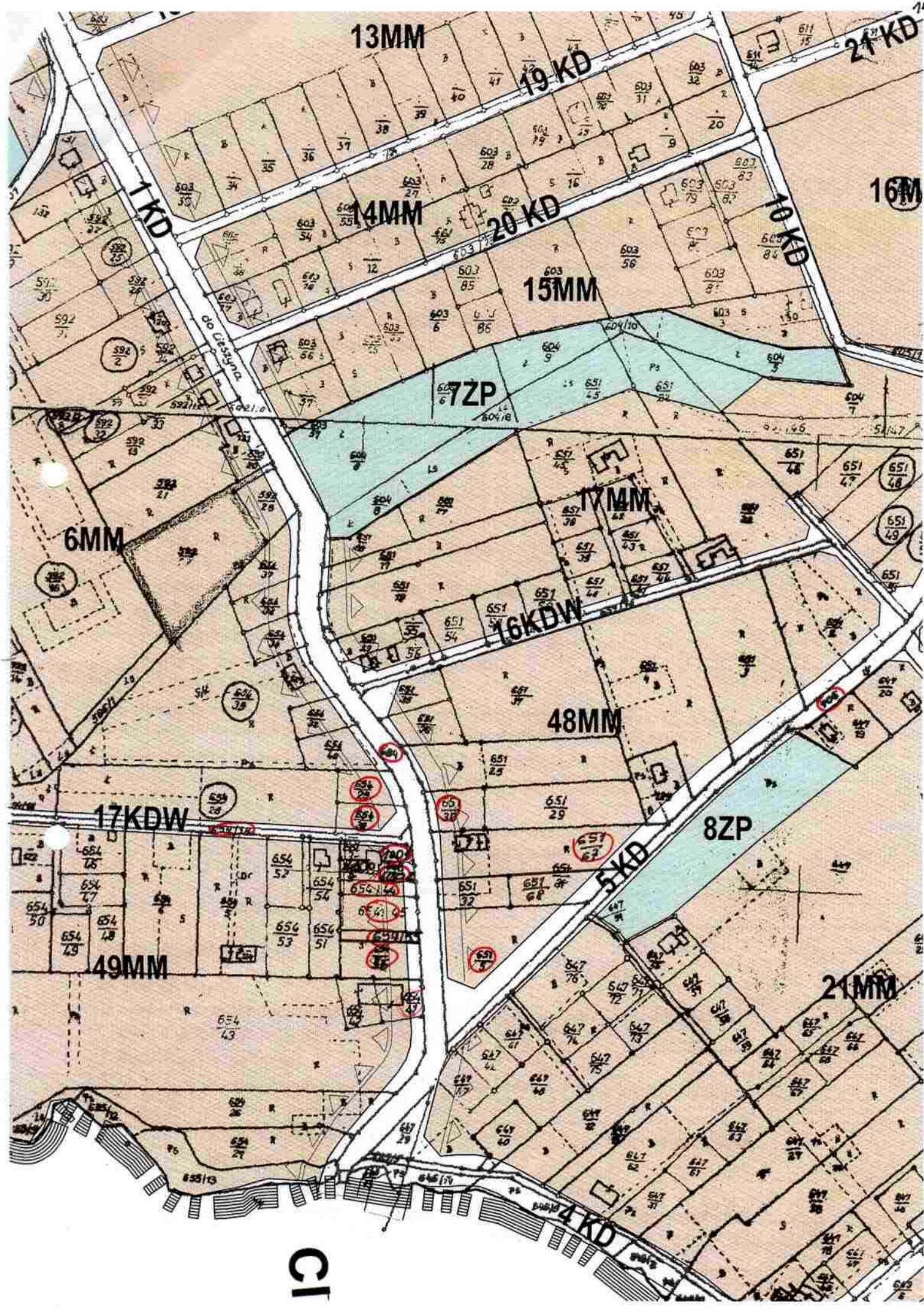
1 x a/a (JB 11.09.2008r.)

Zwolniono od opłaty skarbowe,
 art. 7 pkt. 3 ustawy z dnia
 16.11.2006 r. o opłacie skarbowej
 (Dz.U. Nr. 225, poz. 1635)



Jadwiga Brudny

Inspektor ds. planowania
 przestrzennego



CI

Cieszyn, dnia 2008-10-06 ✓
Nasz znak: BE/R2/ZS/MB/5408/2008

Nr dokumentacji : UZG/304/08

**PROJEKTOWANIE I NADZÓR
INSTALACJI ELEKTRYCZNYCH**
Zofia Myrmus

ul. Dębowa 3c
43-430 Skoczów

Dotyczy: *uzgodnienia Projektu Budowlano-Wykonawczego linii oświetlenia ulicznego Gminy Hażlach w Pogwizdowie ul. Cieszyńska.*

Odpowiadając na Wasze pismo o dacie wpływu 22.09.2008r. informujemy, że przedłożony w 2 egz. ww projekt uzgadniamy bez uwag.

Jednocześnie informujemy, że:

- Na cały zakres prac ujętych w dokumentacji należy uzyskać wymagane prawem decyzje administracyjne.
- Przed zgłoszeniem podpisać Aneks do umowy na dzierżawę słupów.
- Wybudowane oświetlenie oznakować zgodnie z zasadami przyjętymi w ENION S.A.
- Nie podpisano umowy o przyłączenie.


Jeden egzemplarz dokumentacji zatrzymujemy w naszych aktach.

Ważność uzgodnienia dokumentacji wynosi 2 lata tj. do dnia 31.10.2010r.

Z poważaniem

Załącznik:

1 x egz. PB-W
K/o:
RD2/ZS



Pracownik
ENION S.A.
Krzysztof Wasik

Cieszyn, dnia 10.09.2008r.

Nr PZDP – 5443 / Z / 76 / 1545 / 08

Pani
Zofia Myrmus
Projektowanie i Nadzór
Instalacji Elektrycznych
ul. Dębowa 3a
43-430 Skoczów

dotyczy: uzgodnienia budowy oświetlenia ulicznego w Pogwizdowie przy drodze powiatowej nr 2624 S gr. państwa – Kaczyce – Pogwizdów – Cieszyn (ul. Cieszyńska).

W odpowiedzi na pismo z dnia 08.09.2008r. Powiatowy Zarząd Dróg Publicznych w Cieszynie **opiniuje pozytywnie** trasę projektowanej linii napowietrznej oświetlenia ulicznego w Pogwizdowie, przy drodze powiatowej nr 2624 S gr. państwa – Kaczyce – Pogwizdów - Cieszyn (ul. Cieszyńska) – na odcinku zaznaczonym na załączonej mapie zasadniczej w skali 1: 1000, na następujących warunkach:

1. Przejście linią napowietrzną nad drogą należy wykonać przy zachowaniu odległości od nawierzchni drogi zgodnej z normą PN-75/E-05100 „Linie energetyczne”.
2. Słup energetyczny przewidziany do wymiany powinien być tak usytuowany, aby nie powodował zagrożenia bezpieczeństwa ruchu i nie ograniczał widoczności.
3. Światło oświetlenia nie może zmieniać barwy znaków drogowych.
4. Oprawy oświetleniowe powinny być umieszczone poza skrajnią drogi. Zgodnie z § 54 ust. 2 pkt 2 rozporządzenia MtiGM z dnia 2 marca 1999r. w sprawie warunków technicznych, jakim powinny odpowiadać drogi publiczne i ich usytuowanie (Dz. U. Nr 43 poz. 430 z 14 maja 1999r.) wysokość skrajni nie powinna być mniejsza niż 4,6 m nad drogą klasy Z.
5. Koszty budowy i eksploatacji linii oświetlenia ponosić będzie Gmina Hażlach.
6. Za utrzymanie drzewostanu w obrębie punktów świetlnych (wykonywanie przecinek konarów) oraz skutki wynikłe z lokalizacji kabla w pasie drogowym i ewentualne jego uszkodzenie w trakcie wykonywania robót drogowych tut. PZDP nie będzie ponosił odpowiedzialności.
7. W przypadku przebudowy lub modernizacji w/w drogi - o ile konieczne będzie przełożenie linii napowietrznej i słupów, Inwestor (właściciel) sieci, własnym kosztem i staraniem przełoży kolidujące odcinki na wymaganą odległość.

Niniejsza opinia jest równocześnie zgodą administratora drogi na użyczenie terenu pasa drogowego (**dz. nr 684**) Inwestorowi dla uzyskania pozwolenia na budowę.

*Za zgodność kopii
z oryginałem*

PROJEKTOWANIE I NADZÓR
INSTALACJI ELEKTRYCZNYCH
Zofia Myrmus
43-430 Skoczów, ul. Dębowa 3a
tel. 033/477 70 57 NIP 633-105-08-22

ZASTĘPCA DYREKTORA

Inż. Sławomir Ziłpser

Adres : 43-400 Cieszyn
ul. Bobrecka 29

tel.: 033 4777144 – Centrala ; fax: 033 8530511

033 4777308 – Dyrektor; 033 4777310 – Z-ca dyr.; 033 4777309 – Dział techn.; 033 4777307 – Księgowość; 033 4777306 – Dział techn. - uzgodnienia
www.pzdp.powiat.cieszyn.pl ; e-mail : pzdp@list.pl

UZGODNIENIA BRANŻOWE

STAROSTA CIESZYŃSKI
 Wydział Geodezji, Kartografii i Katastru
 Kopia z mapy zasadniczej
 Poświadczam zgodność niniejszej mapy z oryginałem
 przyjętym do państwowego zasobu geodezyjnego i kartograficznego
 w dniu pod nr
**NINIEJSZA MAPA NIE MOŻE SŁUŻYĆ
 DO CELÓW PROJEKTOWYCH**
 miejscowość Pogorzódów
 skala 1: 1:1000 541.321.131
 zam. dn. 29 SIE. 2008
060.3458-12607/07
 z up. STAROSTY
 (podpis)

Zgodnie z art. 18 ustawy z dnia 17 maja 1989r. Prawo geodezyjne i kartograficzne (t.j. Dz.U. nr 240 z 2005r. poz. 2027) rozpowszechnianie, rozprowadzanie oraz reprodukcowanie w celu rozpowszechniania i rozprowadzania niniejszej mapy wymaga zezwolenia Starosty Cieszyńskiego"

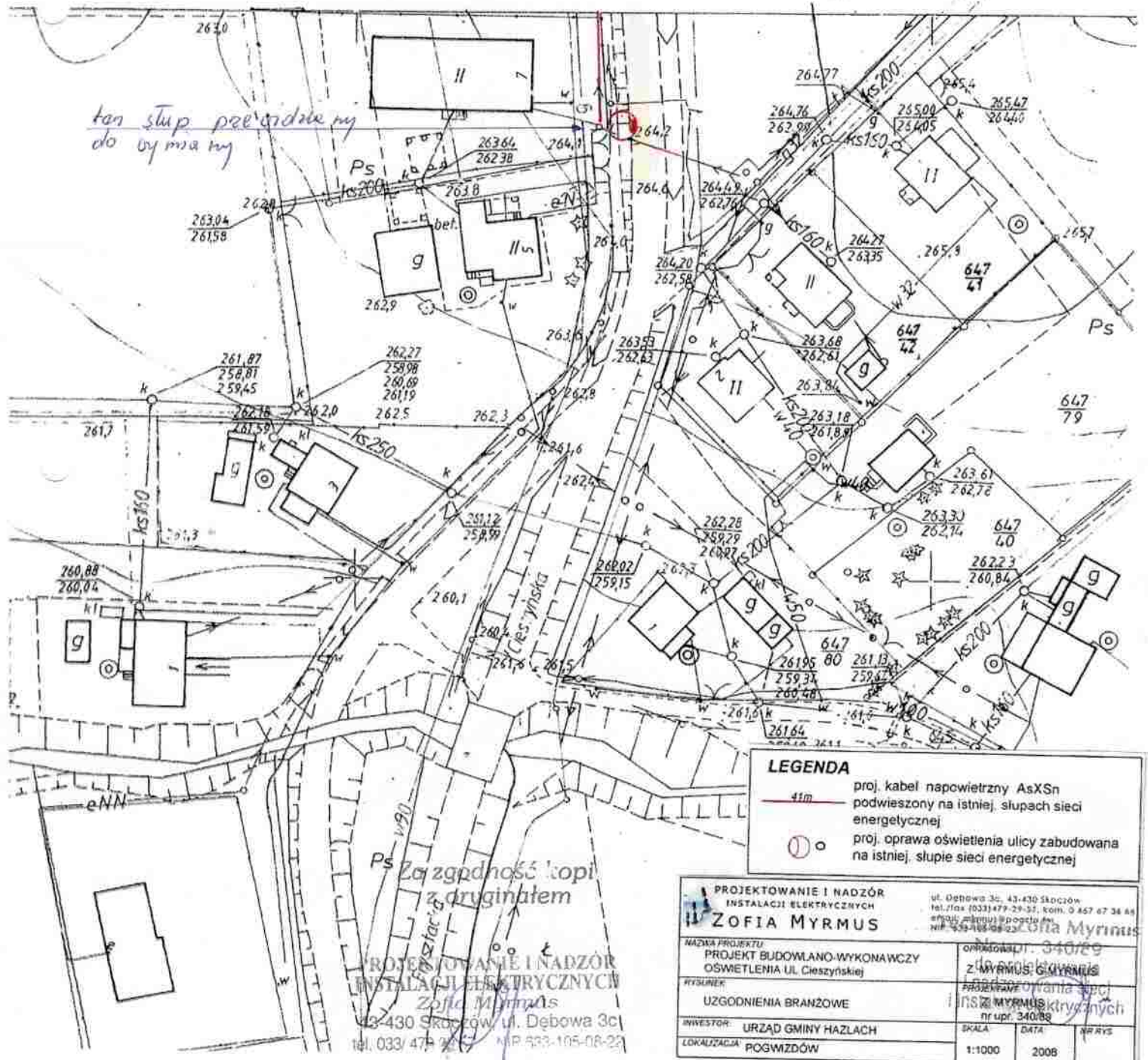
Blanka Żloch
 Podinspektor Wydziału Geodezji,
 Kartografii i Katastru

ORYGINAŁ

Powiatowy Zarząd Dróg Publicznych
 w Cieszynie

uzgodniono z zastrzeżeniami/
 bez zastrzeżeń
 zgodnie z pismem Nr 7207-5443/2/36/1547/08
 z dnia 12.09.2008 podpis Tomyska

alskie

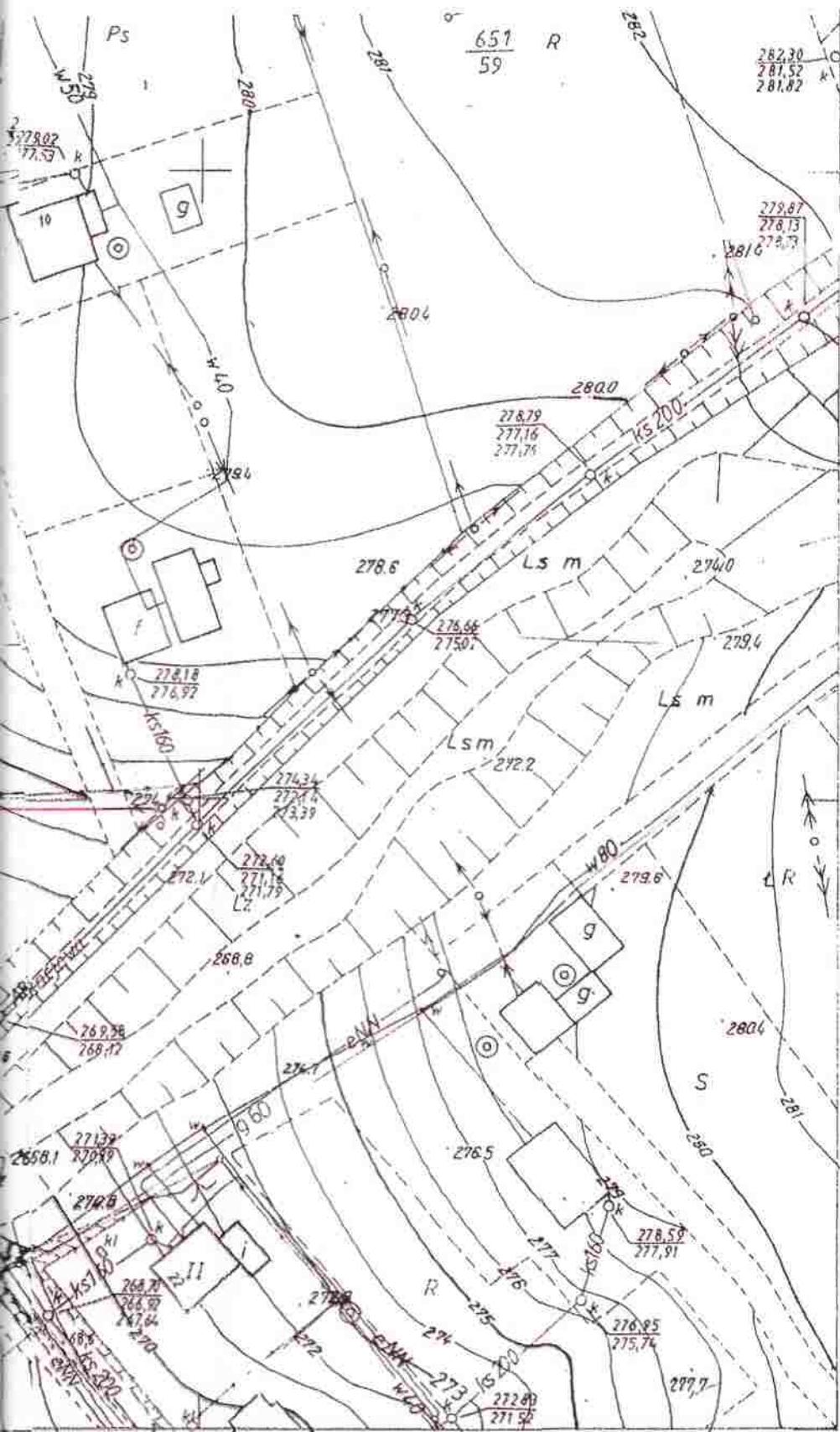


LEGENDA
 41m proj. kabel napowietrzny AsXsN podwieszony na istniejąc. słupach sieci energetycznej
 ○ proj. oprawa oświetlenia ulicy zabudowana na istniejąc. słupie sieci energetycznej

PROJEKTOWANIE I NADZÓR INSTALACJI ELEKTRYCZNYCH ZOFIA MYRMUS ul. Dębowa 3c, 43-430 Skoczów tel./fax (033) 477-29-33, com. 0 657 67 36 66 email: zmyrmus@poczta.onet.pl nip: 533-105-08-23		OPRACOWAŁA: Zofia Myrmus nr upr. 340/09 z: MYRMUS, ZOFIA PRACOWNIA GOSPODARSTWA INŻYNIERSKIEGO nr upr. 340/08
NAZWA PROJEKTU: PROJEKT BUDOWLANO-WYKONAWCZY OŚWIETLENIA UL. Cieszyńskiej	INWESTOR: URZĄD GMINY HAZLACH	
RYSUNEK: UZGODNIENIA BRANŻOWE	SKALA: 1:1000	DATA: 2008
LOKALIZACJA: POGORZÓDÓW	NR RYS: 1:1000	

Za zgodność kopii z oryginałem
 PROJEKTOWANIE I NADZÓR
 INSTALACJI ELEKTRYCZNYCH
 Zofia Myrmus
 43-430 Skoczów, ul. Dębowa 3c
 tel. 033/ 477-29-33 NIP 533-105-08-23

UZGODNIENIA BRANŻOWE



Powiatowy Zarząd Dróg Publicznych
w Cieszynie
uzgodniono z zastrzeżeniami/
bez zastrzeżeń
zgodnie z pismem Nr 7207-544b/3/76/1046/08
z dnia 10.09.2007 podpis *P. Pawlak*

ORYGINAL

Zgodnie z art. 16 ustawy z dnia 17 maja 1989r. Prawo geodezyjne i kartograficzne (t.j. Dz.U. nr 240 z 2005r. poz. 2027) rozpowszechnianie, rozprowadzanie oraz reprodukcowanie w celu rozpowszechniania i rozprowadzania niniejszej mapy wymaga zezwolenia Starosty Cieszyńskiego*

STAROSTA CIESZYŃSKI
Wydział Geodezji, Kartografii i Katastru
Kopia z mapy zasadniczej
Poświadczam się zgodność niniejszej mapy z oryginałem
przejętym do państwowego zasobu geodezyjnego i kartograficznego
w dniu pod nr
NINIEJSZA MAPA NIE MOŻE SŁUżyć DO CEŁÓW PROJEKTOWYCH
miejscowość *Fogorzeli*
skala 1: *1:1000* *Szt. 321.08*
zam. dn. *29 SIE. 2008*
140.2457-1260770P
(podpis)
z up. STAROSTY

Blanka Zloch
Podinspektor Wydziału Geodezji
Kartografii i Katastru

Mapa zaktualizowana w 1983r. na podstawie pomiarów wykonanych przez Przedsiębiorstwo Geologiczne w Krakowie
w dniu 15.05.82
62/10/81

Mapę zaktualizowano w 1983r. na podstawie pomiarów wykonanych przez Przedsiębiorstwo Geologiczne w Krakowie

Zloch

LEGENDA

- 41m — proj. kabel napowietrzny AsXSnn podwieszony na istniejących słupach sieci energetycznej
- ○ proj. oprawa oświetlenia ulicy zabudowana na istniejącym słupie sieci energetycznej

PROJEKTOWANIE I NADZÓR INSTALACJI ELEKTRYCZNYCH ZOFIA MYRMUS		ul. Dobrego Jca. 43-420 Skoczów tel. 43 73 22 21 e-mail: myrmus@poczta.onet.pl NIP: 433 730 02 80	
NAZWA PROJEKTU: PROJEKT BUDOWLANO-WYKONAWCZY OŚWIETLENIA UL. CIESZYŃSKIEJ		OFICJALNA PROJEKTOWANIA B. MYRMUS, G. MYRMUS W. MYRMUS	
RYSUNEK: UZGODNIENIA BRANŻOWE		PROJEKTOWANIE (elektryczny) Z. MYRMUS nr upr. 340/89	
INWESTOR: URZĄD GMINY HAŻLACH	SKALA: 1:1000	DATA: 2008	NR RYS.:
LOKALIZACJA: POGWIZDÓW			



woj. bielskie

9.00.81 19'80

Reprodukcje wykonano w OPGK
 Zakład Terenowy BIELSKO-BIALA
 Pracownia Reprodukcyjno-Kartograficzna
 ul. Wyzwolenia 27
 Nr. ks. repr. 200/89

Zakład Pracowni
 W. M. J. J.

STAROSTA CIESZYŃSKI
Wydział Geodezji, Kartografii i Katastru

Kopia z mapy ewidencyjnej

Poświadczam się zgodność niniejszej mapy z oryginałem przechowywanym w państwowym zasobie geodezyjnym i kartograficznym

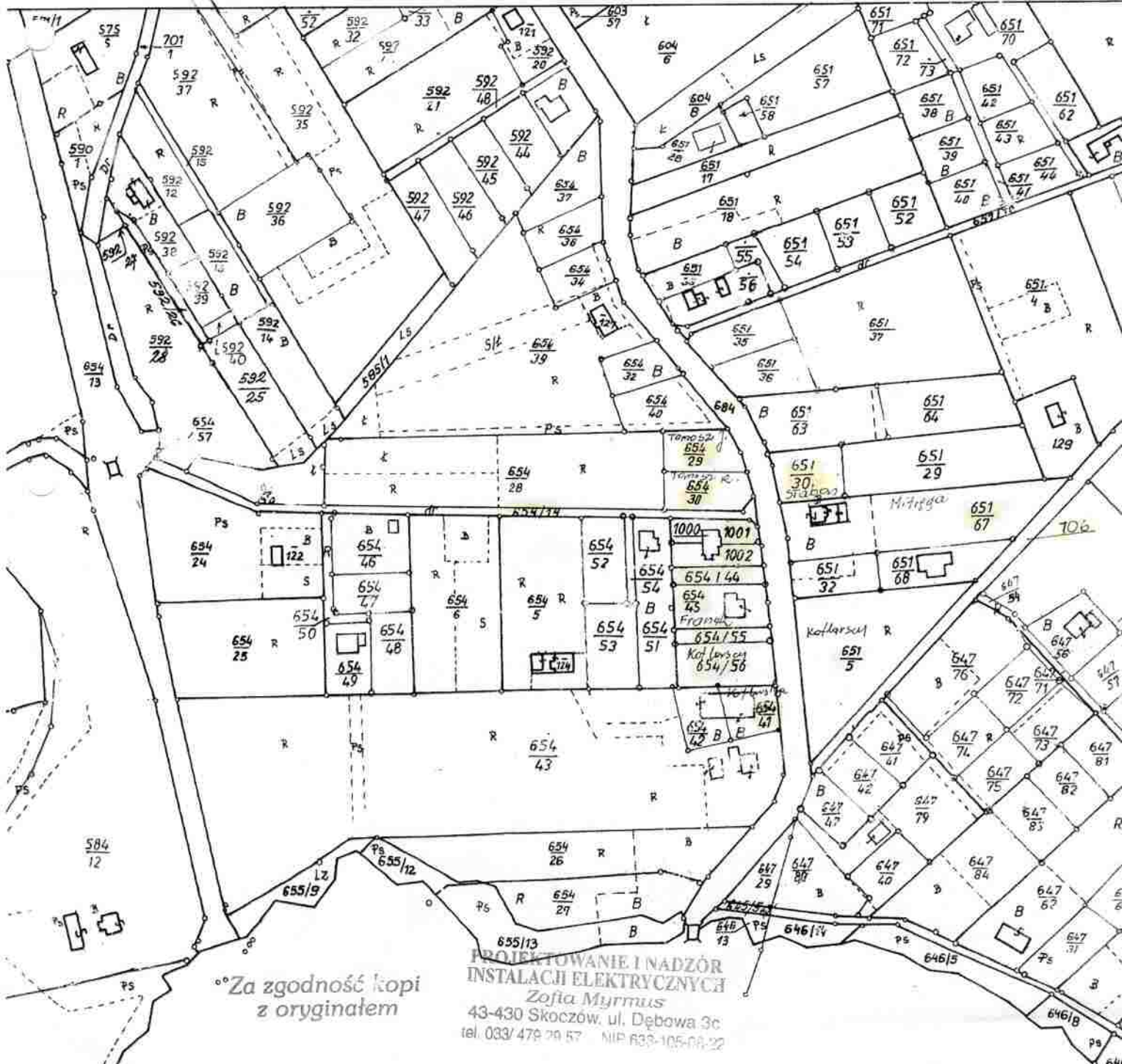
mięscowość: Pogorzew
skala 1: 1:880 Km 5
zam. UGO.2458-1/2609/08 dn 29 SIE. 2008

(podpis)
z up. STAROSTY

Blanka Żloch
Podinspektor Wydziału Geodezji,
Kartografii i Katastru

ORYGINAŁ

4



°° Za zgodność kopii z oryginałem

PROJEKTOWANIE I NADZÓR
INSTALACJI ELEKTRYCZNYCH
Zofia Myrmus
43-430 Skoczów, ul. Dębowa 3c
tel. 033/ 479 29 57 NIP 633-105-08-22

STAROSTA CIESZYŃSKI

ul. Bobrecka 29

L 43-400 CIESZYŃ

Nr Kancelaryjny: WGD.7458-13142/2008

Województwo

śląskie

Powiat

cieszyński

Jednostka ewidencyjna

240308_2-HAŻLACH

Obręb

0004-POGWIZDÓW

WYPIS Z REJESTRU GRUNTÓW

JEDNOSTKA REJESTROWA : **G567** KW: **51678**

WŁAŚCICIELE

właściciel :

udział: 1/1 GMINA HAŻLACH

siedziba: 43-419 HAŻLACH ul. GŁÓWNA 57

GRUNTY

Oznaczenie działki		Bliższe określenie położenia	Określenie konturów - użytków i klas gleboznawczych		POWIERZCHNIA w ha		Numer księgi wieczystej lub oznaczenie innych dokumentów
Arkusz	Nr Działki		opis	oznacz.	użytków i klas	działki	
4	706						

Identyfikator działki: 240308_2.0004.706

Razem powierzchnia: **0.6035 ha**, słownie: sześć tysięcy trzydzieści pięć m²cała jednostka: **9.0397 ha**, słownie: dziewięćdziesiąt tysięcy trzysta dziewięćdziesiąt siedem m²Sporządzono według stanu rejestru z dnia: **2008-09-10**, sporządził(a): Agnieszka Konieczny

Nie podlega opłacie skarbowej na podst.art.3 ustawy z dnia 16.11.2006r o opłacie skarbowej (Dz. U. Nr 225, poz. 1635) w związku z § 1 pkt 5 Rozporządzenia Ministra Infrastruktury z dnia 19.02.2004r w sprawie wysokości opłat za czynności geodezyjne i kartograficzne oraz udzielanie informacji, a także wykonywanie wyrysów i wypisów z operatu ewidencyjnego (Dz. U. Nr 37, poz. 333)

z up. STAROSTY
Blanka Żloch
 Podinspektor Wydziału Geodezji,
 Kartografii i Katastru

PROJEKTOWANIE I NADZÓR
 INSTALACJI ELEKTRYCZNYCH
Zofia Mijmus
 43-430 Skoczów, ul. Dębowa 3c
 tel. 033/471 55 57 / NIP: 632-105-08-22

STAROSTA CIESZYŃSKI
ul. Bobrecka 29
43-400 CIESZYN

Nr Kancelaryjny: WGD.7458-13142/2008

Województwo

Powiat

Jednostka ewidencyjna

Obręb

śląskie

cieszyński

240308_2-HAŻLACH

0004-POGWIZDÓW

WYPIS Z REJESTRU GRUNTÓW

JEDNOSTKA REJESTROWA : **G701** KW: **50680**

WŁAŚCICIELE

właściciel :

udział: 1/1 SKARB PAŃSTWA

GRUNTY

Oznaczenie działki		Bliższe określenie położenia	Określenie konturów - użytków I klas gleboznawczych		POWIERZCHNIA w ha		Numer księgi wieczystej lub oznaczenie innych dokumentów
Arkusze	Nr Działki		opis	oznac.	użytków i klas	działki	
2	684		K.M.2.4.5	drogi	dr	4.1874	

Identyfikator działki: 240308_2.0004.684

Razem powierzchnia: **4.1874 ha**, słownie: czterdzieści jeden tysięcy osiemset siedemdziesiąt cztery m²
cała jednostka: **5.0599 ha**, słownie: pięćdziesiąt tysięcy pięćset dziewięćdziesiąt dziewięć m²

sporządzono według stanu rejestru z dnia: **2008-09-09**, sporządził(a): Agnieszka Konieczny

Nie podlega opłacie skarbowej na podst.art.3 ustawy z dnia 16.11.2006r o opłacie skarbowej (Dz. U. Nr 225, poz. 1635) w związku z § 1 pkt 5 Rozporządzenia Ministra Infrastruktury z dnia 19.02.2004r w sprawie wysokości opłat za czynności geodezyjne i kartograficzne oraz udzielanie informacji, a także wykonywanie wyrysów i wypisów z operatu ewidencyjnego (Dz. U. Nr 37, poz. 333)

2008.09.09
Agnieszka Konieczny
Podpisany

Za zgodność kopi
z oryginałem

PROJEKTOWANIE I NAPZÓR
INSTALACJI ELEKTRYCZNYCH
Zofia Myjnis
43-430 Skoczów, ul. Dębowa 3c
tel. 033/473 20 57, NIP 623-015-08-25

STAROSTA CIESZYŃSKI
ul. Bobrecka 29
43-400 CIESZYN

Nr Kancelaryjny: WGD.7458-13142/2008

Województwo
Powiat
Jednostka ewidencyjna
Obręb

śląskie
cieszyński
240308_2-HAŻLACH
0004-POGWIZDÓW

WYPIS Z REJESTRU GRUNTÓW

JEDNOSTKA REJESTROWA : **G113** KW: **43219**

WŁAŚCICIELE

właściciel :

udział: 1/1 MITRĘGA WŁADYSŁAW (KAROL,EWA)
zam: 43-418 POGWIZDÓW ul.CIESZYŃSKA 12
oraz żona MITRĘGA LIDIA (ADAM,EMILIA)
zam: 43-418 POGWIZDÓW ul.CIESZYŃSKA 12

GRUNTY

Oznaczenie działki		Bliższe określenie położenia	Określenie konturów - użytków i klas gleboznawczych		POWIERZCHNIA w ha		Numer księgi wloczystej lub oznaczenie innych dokumentów
Arkusze	Nr Działki		opis	oznacz.	użytków	działki	
					i klas		
5	651/67		grunty orne	RIIIa	0.0964	0.4048	KW 43219
			grunty orne	RIIIb	0.2218		
			tereny zab. mieszk.	B	0.0866		

Identyfikator działki: 240308_2.0004.651/67

Razem powierzchnia: **0.4048 ha**, słownie: cztery tysiące czterdzieści osiem m²

Sporządzono według stanu rejestru z dnia: **2008-09-09**, sporządził(a): Agnieszka Konieczny

Nie podlega opłacie skarbowej na podst.art.3 ustawy z dnia 16.11.2006r o opłacie skarbowej (Dz. U. Nr 225, poz. 1635) w związku z § 1 pkt 5 Rozporządzenia Ministra Infrastruktury z dnia 19.02.2004r w sprawie wysokości opłat za czynności geodezyjne i kartograficzne oraz udzielanie informacji, a także wykonywanie wyrysów i wypisów z operatu ewidencyjnego (Dz. U. Nr 37, poz. 333)

STAROSTA
Blanka
2008-09-09

Za zgodność kopia
z oryginałem

PROJEKTOWANIE I NADZÓR
INSTALACJI ELEKTRYCZNYCH
Zofia Mijajus
43-430 Skoczów, ul. Dębowa 3c
tel. 033/479 00 57 NIP 633-105-08-22

Nr Kancelaryjny: WGD.7458-13142/2008

WYPIS Z REJESTRU GRUNTÓW

EDNOSTKA REJESTROWA : **G645** KW: **44850**

WŁAŚCICIELE

właściciel :

udział: 1/1 SŁABOŃ ANDRZEJ (JAN, STANISŁAWA)

zam: ZEBRZYDOWICE ul. LILIOWA 8

oraz żona SŁABOŃ MARIOLA (WACŁAW, ELŻBIETA)

zam: ZEBRZYDOWICE ul. LILIOWA 8

GRUNTY

Oznaczenie działki		Bliższe określenie położenia	Określenie konturów - użytków i klas gleboznawczych		POWIERZCHNIA w ha		Numer księgi wieczystej lub oznaczenie innych dokumentów
Arkusze	Nr Działki		opis	oznac.	użytków i klas	działki	
5	651/30			grunty orne	R111a	0.0999	

W całości grunty/ działki: 240308_2.0004.651/30

łącznie powierzchnia: **0.0999 ha**, słownie: dziewięćset dziewięćdziesiąt dziewięć m²

sporządzono według stanu rejestru z dnia: **2008-09-09**, sporządził(a): Agnieszka Konieczny

Nie podlega opłacie skarbowej na podst. art. 3 ustawy z dnia 16.11.2006r o opłacie skarbowej (Dz. U. Nr 225, poz. 1635) w związku z § 1 pkt 5 Rozporządzenia Ministra Infrastruktury z dnia 19.02.2004r w sprawie wysokości opłat za czynności geodezyjne i kartograficzne oraz udzielanie informacji, a także wykonywanie wyrysów i wypisów z operatu ewidencyjnego (Dz. U. Nr 37, poz. 333)

Z UP. STAROSTY
Bliska
Podpis
Data

Za zgodność kopi
z oryginałem

PROJEKTOWANIE I NADZOR
INSTALACJI ELEKTRYCZNYCH
Zofia M. J. J. J.
43-430 Skoczów, ul. Dębowa 3c
tel. 033/ 479 29 67 NIP 633-105-08-22

STAROSTA CIESZYŃSKI
ul. Bobrecka 29
43-400 CIESZYN

Nr Kancelaryjny: WGD.7458-13142/2008

Województwo
Powiat
Jednostka ewidencyjna
Obręb

śląskie
cieszyński
240308_2-HAŻLACH
0004-POGWIZDÓW

WYPIS Z REJESTRU GRUNTÓW

JEDNOSTKA REJESTROWA: **G612** KW: **41809**

WŁAŚCICIELE

właściciel:

udział: 1/1 TOMOSZ JAROSŁAW (EMIL, WANDA)
zam: 43-418 BRZEZÓWKA ul. POLNA 18

GRUNTY

Oznaczenie działki		Bliższe określenie położenia	Określenie konturów - użytków i klas gleboznawczych		POWIERZCHNIA w ha		Numer księgi wieczystej lub oznaczenie innych dokumentów
Arkusze	Nr Działki		opis	oznacz.	użytków i klas	działki	
5	654/29			tereny zab. mieszk.	B	0.0832	

Identyfikator działki: 240308_2.0004.654/29

Razem powierzchnia: **0.0832 ha**, słownie: osiemset trzydzieści dwa m²

Sporzędzono według stanu rejestru z dnia: **2008-09-09**, sporządził(a): Agnieszka Konieczny

Nie podlega opłacie skarbowej na podst.art.3 ustawy z dnia 16.11.2006r o opłacie skarbowej (Dz. U. Nr 225, poz. 1635) w związku z § 1 pkt 5 Rozporządzenia Ministra Infrastruktury z dnia 19.02.2004r w sprawie wysokości opłat za czynności geodezyjne i kartograficzne oraz udzielanie informacji, a także wykonywanie wyrysów i wypisów z operatu ewidencyjnego (Dz. U. Nr 37, poz. 333)

240308_2
H. KONIECZNY
21/09/08
opis: 240308_2
240308_2

PROJEKTOWANIE I NADZÓR
INSTALACJI ELEKTRYCZNYCH
do sta. firmus
43-430 Skoczów, ul. Dębowa 6c
tel. 033/470 01 57 NIP 633-105-08-22

STAROSTA CIESZYŃSKI
ul. Bobrecka 29
43-400 CIESZYN

Nr Kancelaryjny: WGD.7458-13142/2008

województwo
Powiat
Jednostka ewidencyjna
Obręb

śląskie
cieszyński
240308_2-HAŻLACH
0004-POGWIZDÓW

WYPIS Z REJESTRU GRUNTÓW

JEDNOSTKA REJESTROWA : **G613** KW: **41810**

WŁAŚCICIELE

właściciel :

udział: 1/1 TOMOSZ RYSZARD (EMIL,WANDA)
zam: KACZYCE ul.MORCINKA 1

GRUNTY

Oznaczenie działki		Bliższe określenie położenia	Określenie konturów - użytków i klas gleboznawczych		POWIERZCHNIA w ha		Numer księgi wieczystej lub oznaczenie innych dokumentów
Arkusze	Nr Działki		opis	oznacz.	użytków i klas	działki	
5	654/30		grunty orne	R1IIa	0.0880	0.0880	

Identyfikator działki: 240308_2.0004.654/30

Razem powierzchnia: **0.0880 ha**, słownie: osiemset osiemdziesiąt m²

Sporządzono według stanu rejestru z dnia: **2008-09-09**, sporządził(a): Agnieszka Konieczny

Nie podlega opłacie skarbowej na podst.art.3 ustawy z dnia 16.11.2006r o opłacie skarbowej (Dz. U. Nr 225, poz. 1635) w związku z § 1 pkt 5 Rozporządzenia Ministra Infrastruktury z dnia 19.02.2004r w sprawie wysokości opłat za czynności geodezyjne i kartograficzne oraz udzielanie informacji, a także wykonywanie wyrysów i wypisów z operatu ewidencyjnego (Dz. U. Nr 37, poz. 333)

2 008 09 09
Podpis: *[Signature]*
Zofia Nijmala

Za zgodność kopia
z oryginałem

PROJEKTOWANIE I NADZÓR
INSTALACJI ELEKTRYCZNYCH
Zofia Nijmala
43-430 Skoczów, ul. Dębowa 3c
tel. 033/ 470... NIP: 633-105-08-22

WYPIS Z REJESTRU GRUNTÓW

JEDNOSTKA REJESTROWA : **G574** KW: **234**

WŁAŚCICIELE

współwłaściciele :

- udział: 1/14 LIZAK EMANUEL (STANISŁAW,JOANNA)
zam: 43-418 POGWIZDÓW ul.KRÓTKA 17
- udział: 1/28 LIZAK EUGENIUSZ (EMANUEL,ANIELA)
zam: 43-418 POGWIZDÓW ul.KRÓTKA 17
- udział: 1/28 LIZAK KRZYSZTOF (JAN,MARIA)
zam: 43-400 CIESZYN ul.MACIERZY SZKOLNEJ 5 m.18
- udział: 1/14 OZIMEK JOANNA (ANTONI,ZOFIA)
zam: 43-418 POGWIZDÓW ul.CIESZYŃSKA 13
- udział: 1/7 PISKORZ EMILIA
zam: POGWIZDÓW
- udział: 1/7 PISZCZEK JÓZEF (-,-)
zam: POGWIZDÓW
- udział: 1/7 TOMASZ JÓZEF
zam: POGWIZDÓW
- udział: 1/14 ZDRAZIL BRONISŁAWA (ANTONI,ZOFIA)
zam: 43-418 POGWIZDÓW ul.CIESZYŃSKA 13A
- udział: 2/14 CHUDYK JÓZEF (JÓZEF,MARTA)
zam: 43-418 POGWIZDÓW ul.KRÓTKA 25
oraz żona CHUDYK TERESA (EMIL,WANDA)
zam: 43-418 POGWIZDÓW ul.KRÓTKA 25
- udział: 2/14 FOLTYN LUDWIK (LUDWIK,JÓZEFINA)
zam: 43-418 POGWIZDÓW ul.KRÓTKA 1
oraz żona FOLTYN ANNA (ALBIN,STANISŁAWA)
zam: 43-418 POGWIZDÓW ul.KRÓTKA 1

GRUNTY

Oznaczenie działki		Bliższe określenie położenia	Określenie konturów - użytków i klas gleboznawczych		POWIERZCHNIA w ha		Numer księgi wieczystej lub oznaczenie innych dokumentów
A:	Nr Działki		opis		użytków i klas	działki	
				opis	oznacz.		
5	654/14		drogi	dr	0.1475	0.1475	KW 234

Identyfikator działki: 240308_2.0004.654/14

Razem powierzchnia: **0.1475 ha**, słownie: jeden tysiąc czterysta siedemdziesiąt pięć m²

Sporządzono według stanu rejestru z dnia: **2008-09-09**, sporządził(a): Agnieszka Konieczny

Nie podlega opłacie skarbowej na podst.art.3 ustawy z dnia 16.11.2006r o opłacie skarbowej (Dz. U. Nr 225, poz. 1635) w związku z § 1 pkt 5 Rozporządzenia Ministra Infrastruktury z dnia 19.02.2004r w sprawie wysokości opłat za czynności geodezyjne i kartograficzne oraz udzielanie informacji, a także wykonywanie wyrysów i wypisów z operatu ewidencyjnego (Dz. U. Nr 37, poz. 333)

Za zgodność kopii
z oryginałem

STAROSTA
CIESZYŃSKI
Agnieszka Konieczny

STAROSTA CIESZYŃSKI
ul. Bobrecka 29
[43-400 CIESZYN]

województwo
Powiat
Jednostka ewidencyjna
Obręb

śląskie
cieszyński
240308_2-HAŻLACH
0004-POGWIZDÓW

Nr Kancelaryjny: WGD.7458-13142/2008

WYPIS Z REJESTRU GRUNTÓW

JEDNOSTKA REJESTROWA : **G446** KW: **233**

WŁAŚCICIELE

współwłaściciele :

udział: 1/2 OZIMEK JOANNA (ANTONI,ZOFIA)
zam: 43-418 POGWIZDÓW ul.CIESZYŃSKA 13
udział: 1/2 ZDRAZIL BRONISŁAWA (ANTONI,ZOFIA)
zam: 43-418 POGWIZDÓW ul.CIESZYŃSKA 13A

GRUNTY

Oznaczenie działki		Bliższe określenie położenia	Określenie konturów - użytków I klas gleboznawczych		POWIERZCHNIA w ha		Numer księgi wieczystej lub oznaczenie innych dokumentów
Arkusze	Nr Działki		opis	oznac.	użytków i klas	działki	
5	1001		tereny zab. mieszk.	B	0.0526	0.0526	
Identyfikator działki: 240308_2.0004.1001							
5	1002	tereny zab. mieszk.	B	0.0548	0.0548	KW 233	
Identyfikator działki: 240308_2.0004.1002							

Razem powierzchnia: **0.1074 ha**, słownie: jeden tysiąc siedemdziesiąt cztery m²
cała jednostka: **0.1198 ha**, słownie: jeden tysiąc sto dziewięćdziesiąt osiem m²

Sporządzono według stanu rejestru z dnia: **2008-09-09**, sporządził(a): Agnieszka Konieczny

Nie podlega opłacie skarbowej na podst.art.3 ustawy z dnia 16.11.2006r o opłacie skarbowej
(Dz. U. Nr 225, poz. 1635) w związku z § 1 pkt 5 Rozporządzenia Ministra Infrastruktury
z dnia 19.02.2004r w sprawie wysokości opłat za czynności geodezyjne i kartograficzne
oraz udzielanie informacji, a także wykonywanie wyrysów i wypisów z operatu ewidencyjnego
(Dz. U. Nr 37, poz. 333)

Z AD STAROSTY
Blaszkowicz
Zofia Mykusińska
Geodeta

Za zgodność kopy
z oryginałem

PROJEKTOWANIE I NADZÓR
INSTALACJI ELEKTRYCZNYCH
Zofia Mykusińska
43-430 Skoczów ul. Dębowa 3c
tel. 033/470 00 57 NIP 833-105-08-22

STAROSTA CIESZYŃSKI
ul. Bobrecka 29
43-400 CIESZYN

Województwo
Powiat
Jednostka ewidencyjna
Obręb

śląskie
cieszyński
240308_2-HAŻLACH
0004-POGWIZDÓW

Nr Kancelaryjny: WGD.7458-13142/2008

WYPIS Z REJESTRU GRUNTÓW

JEDNOSTKA REJESTROWA : **G505** KW: **61939**

WŁAŚCICIELE

właściciel :

udział: 1/1 OZIMEK JOANNA (ANTONI,ZOFIA)
zam: 43-418 POGWIZDÓW ul.CIESZYŃSKA 13

GRUNTY

Oznaczenie działki		Bliższe określenie położenia	Określenie konturów - użytków i klas gleboznawczych		POWIERZCHNIA w ha		Numer księgi wieczystej lub oznaczenie innych dokumentów
Arkusze	Nr Działki		opis	oznacz.	użytków i klas	działki	
5	654/44			sady	S-R111a	0.0421	

Identyfikator działki: 240308_2.0004.654/44

Łączem powierzchnia: **0.0421 ha**, słownie: czterysta dwadzieścia jeden m²

sporządzone według stanu rejestru z dnia: **2008-09-09**, sporządził(a): Agnieszka Konieczny

nie podlega opłacie skarbowej na podst.art.3 ustawy z dnia 16.11.2006r o opłacie skarbowej
(Dz. U. Nr 225, poz. 1635) w związku z § 1 pkt 5 Rozporządzenia Ministra Infrastruktury
z dnia 19.02.2004r w sprawie wysokości opłat za czynności geodezyjne i kartograficzne
oraz udzielanie informacji, a także wykonywanie wyrysów i wypisów z operatu ewidencyjnego
(Dz. U. Nr 37, poz. 333)

240308 STAROSTY
Agnieszka Konieczny
Podpisany w imieniu Starosty Cieszyńskiego
2008-09-09

Za zgodność kopii
z oryginałem

PROJEKTOWANIE I NADZÓR
INSTALACJI ELEKTRYCZNYCH
Zofia Myrmus
43-430 Skoczów, ul. Dębowa 3c
tel. 033/479-1477 / NIP 893-105-08-02

STAROSTA CIESZYŃSKI
ul. Bobrecka 29
43-400 CIESZYN

Województwo śląskie
Powiat cieszyński
Jednostka ewidencyjna 240308_2-HAŻLACH
Obręb 0004-POGWIZDÓW

Nr Kancelaryjny: WGD.7458-13142/2008

WYPIS Z REJESTRU GRUNTÓW

JEDNOSTKA REJESTROWA : **G810** KW: **61940**

WŁAŚCICIELE

właściciel :

udział: 1/1 FRANEK ANDRZEJ (JÓZEF,IRENA)
zam: CIESZYN ul.HŁAWICZKI 13 m.9
oraz żona FRANEK BARBARA (JAN,JOANNA)
zam: CIESZYN ul.HŁAWICZKI 13 m.9

GRUNTY

Oznaczenie działki		Bliższe określenie położenia	Określenie konturów - użytków i klas gleboznawczych		POWIERZCHNIA w ha		Numer księgi wieczystej lub oznaczenie innych dokumentów
Arkusze	Nr Działki		opis	oznacz.	użytków i klas	działki	
5	654/55		sady	S-RIIIa	0.0393	0.0393	
Identyfikator działki: 240308_2.0004.654/55							
5	654/45	tereny zab. mieszk.	B	0.1060	0.1060	KW 61940	
Identyfikator działki: 240308_2.0004.654/45							

Razem powierzchnia: **0.1453 ha**, słownie: jeden tysiąc czterysta pięćdziesiąt trzy m²

Sporządzono według stanu rejestru z dnia: **2008-09-09**, sporządził(a): Agnieszka Konieczny

Nie podlega opłacie skarbowej na podst.art.3 ustawy z dnia 16.11.2006r o opłacie skarbowej (Dz. U. Nr 225, poz. 1635) w związku z § 1 pkt 5 Rozporządzenia Ministra Infrastruktury z dnia 19.02.2004r w sprawie wysokości opłat za czynności geodezyjne i kartograficzne oraz udzielanie informacji, a także wykonywanie wyrysów i wypisów z operatu ewidencyjnego (Dz. U. Nr 37, poz. 333)

240308 STAROSTY
[Signature]
Podinspektor (240308) WGD.7458-13142/2008

Za zgodność kopia z oryginałem

PROJEKTOWANIE I NADZÓR
INSTALACJI ELEKTRYCZNYCH
[Signature]
43-430 Skoczów, ul. Dębowa 3c
tel. 033/470-957 / NIP 632-105-08-22

STAROSTA CIESZYŃSKI
ul. Bobrecka 29
43-400 CIESZYN

Nr Kancelaryjny: WGD.7458-13142/2008

Województwo
Powiat
Jednostka ewidencyjna
Obręb

śląskie
cieszyński
240308_2-HAŻLACH
0004-POGWIZDÓW

WYPIS Z REJESTRU GRUNTÓW

JEDNOSTKA REJESTROWA : **G233**

WŁAŚCICIELE

właściciel :

udział: 1/1 KOTLARSKI KAZIMIERZ (WŁADYSŁAW, MARIANNA)
zam: 43-418 POGWIZDÓW ul. CIESZYŃSKA 7
oraz żona KOTLARSKA WANDA (ZBIGNIEW, BRONISŁAWA)
zam: 43-418 POGWIZDÓW ul. CIESZYŃSKA 7

GRUNTY

Oznaczenie działki		Bliższe określenie położenia	Określenie konturów - użytków i klas gleboznawczych		POWIERZCHNIA w ha		Numer księgi wieczystej lub oznaczenie innych dokumentów
Arkusze	Nr Działki		opis	oznacz.	użytków i klas	działki	
5	651/5		grunty orne	R111b	0.4133	0.4133	
Identyfikator działki: 240308_2.0004.651/5							
5	654/56	sady	S-R111a	0.1144	0.1144	KW 66100	
Identyfikator działki: 240308_2.0004.654/56							

Razem powierzchnia: **0.5277 ha**, słownie: pięć tysięcy dwieście siedemdziesiąt siedem m²

Sporządzono według stanu rejestru z dnia: **2008-09-09**, sporządził(a): Agnieszka Konieczny

Nie podlega opłacie skarbowej na podst. art. 3 ustawy z dnia 16.11.2006r o opłacie skarbowej (Dz. U. Nr 225, poz. 1635) w związku z § 1 pkt 5 Rozporządzenia Ministra Infrastruktury z dnia 19.02.2004r w sprawie wysokości opłat za czynności geodezyjne i kartograficzne oraz udzielanie informacji, a także wykonywanie wyrysów i wypisów z operatu ewidencyjnego (Dz. U. Nr 37, poz. 333)

E 142 5 14 15 15 15
Agnieszka Konieczny
Powiat Cieszyński
Kancelaria Starosty

Za zgodność kopia
z oryginałem

PROJEKTOWANIE I NADZÓR
INSTALACJI ELEKTRYCZNYCH
Zofia Majmuis
43-430 Skoczów, ul. Ogłowa 3c
tel. 033/ 479 11 57 NIP 625 105 02 73

STAROSTA CIESZYŃSKI
ul. Bobrecka 29
43-400 CIESZYN

Województwo
Powiat
Jednostka ewidencyjna
Obręb

śląskie
cieszyński
240308_2-HAŻLACH
0004-POGWIZDÓW

Nr Kancelaryjny: WGD.7458-13142/2008

WYPIS Z REJESTRU GRUNTÓW

JEDNOSTKA REJESTROWA : **G692** KW: **49823**

WŁAŚCICIELE

właściciel :

udział: 1/1 KOTLARSKA WANDA (ZBIGNIEW, BRONISŁAWA)
zam: 43-418 POGWIZDÓW ul. CIESZYŃSKA 7

GRUNTY

Oznaczenie działki		Bliższe określenie położenia	Określenie konturów - użytków i klas gleboznawczych		POWIERZCHNIA w ha		Numer księgi wieczystej lub oznaczenie innych dokumentów
Arkusze	Nr Działki		opis	oznac.	użytków	działki	
					i klas		
5	654/41		tereny zab. mieszk.	B	0.0738	0.0738	KW 49823
Identyfikator działki: 240308_2.0004.654/41							

Razem powierzchnia: **0.0738 ha**, słownie: siedemset trzydzieści osiem m²

cała jednostka: **0.1465 ha**, słownie: jeden tysiąc czterysta sześćdziesiąt pięć m²

Sporządzono według stanu rejestru z dnia: **2008-09-09**, sporządził(a): Agnieszka Konieczny

Nie podlega opłacie skarbowej na podst.art.3 ustawy z dnia 16.11.2006r o opłacie skarbowej (Dz. U. Nr 225, poz. 1635) w związku z § 1 pkt 5 Rozporządzenia Ministra Infrastruktury z dnia 19.02.2004r w sprawie wysokości opłat za czynności geodezyjne i kartograficzne oraz udzielanie informacji, a także wykonywanie wyrysów i wypisów z operatu ewidencyjnego (Dz. U. Nr 37, poz. 333)

Starosta Cieszyński
Agnieszka Konieczny

Za zgodność kopii
z oryginałem

PROJEKTOWANIE I NADZÓR
INSTALACJI ELEKTRYCZNYCH
Zofia M...
43-430 Skoczów, ul. Dębowa 3c
tel. 033/ 479 20 57. NIP 833-105-08-20

1. Niniejszym oświadczam, że jako współwłaściciel nieruchomości gruntowej położonej w miejscowości Pogorzód składającej się z parcel gruntowych o nr 654/14, 654/44, 1001, 1002, 654/45, 654/55, 654/40, 654/29, 651/67, wpisanych do Księgi Wieczystej nr 234, 61939, 233, 61940, 41809, 44850 zarejestrowanej w Sądzie Rejonowym Olsztyn

wyrażam zgodę na wejście w teren nieruchomości (parcel gruntowych o nr 654/14, 654/44, 1001, 1002, 654/45, 654/40, 654/29, 651/67), celem budowy – remontu obiektu budowlanego, tj.:

- przewodzenie linii napowietrznej o napięciu: 0,4 kV, 6 kV, 15 kV, 30 kV, 110 kV,
- postawienie słupów,
- budowę stacji transformatorowej słupowej, kontenerowej,
- dobudowę przewodów na istniejących słupach,
- przewodzenie linii kablowej o napięciu: 0,4 kV, 6 kV, 15 kV, 30 kV, 110 kV,
-
-

na ww. nieruchomości.

2. Wyrażam zgodę, że jeśli w trakcie budowy powstaną straty, szkody w zasiewach, plonach itp., po zakończeniu projektowanej inwestycji zostanie mi wypłacone odszkodowanie, zgodnie z wyceną wykonaną przez biegłego rzeczoznawcę.

3. Oświadczam również, że nie będę wysuwał żadnych roszczeń względem ENION S.A. Oddział w Bielsku Białej - Beskidzka Energetyka, a także umożliwię pracownikom ENION S.A. Oddział w Bielsku Białej - Beskidzka Energetyka wejście na teren określonej w pkt.1 nieruchomości w przypadku konieczności dokonania napraw, remontu, modernizacji bądź przeprowadzenia prac eksploatacyjnych przy wybudowanych urządzeniach elektroenergetycznych.

4. Dodatkowe uwagi:

Dobudowa oświetlenia ulicznego przy ul. Cieszyńskiej w Pogorzodzie
- Podwiązanie przewodów As 50 oraz opraw oświetleniowych na istniejących słupach z sieci energetycznej ENION

	Imię i nazwisko współwłaściciela nieruchomości	Adres zamieszkania	Seria/nr dowodu tożsamości	Data/Podpis
1.	<u>Osimek Joanna</u>	<u>Pogorzód</u> <u>ul. Cieszyńska 13</u>	<u>AHB 866367</u>	<u>12.05.2014</u> <u>Joanna Osimek</u>
2.	<u>Zdrzisz Bronisława</u>	<u>Pogorzód</u> <u>ul. Cieszyńska 13A</u>	<u>ALG 774 124</u>	<u>12.05.2014</u> <u>Bronisława Zdrzisz</u>
3.	<u>Frank Barbara</u> <u>Frank Andrey</u>	<u>Pogorzód</u> <u>ul. Cieszyńska 11</u>	<u>ACS 1238 79</u>	<u>12.05.2014</u> <u>Barbara Frank</u> <u>Andrey Frank</u>
4.	<u>Gut Jerzy</u> <u>Gut Celina</u>	<u>Pogorzód</u> <u>ul. Cieszyńska 19</u>	<u>ACD 675 872</u> <u>ACA 383 048</u>	<u>12.05.2014</u> <u>Jerzy Gut</u> <u>Celina Gut</u>
5.	<u>Tomasz Jarostan</u>	<u>Pogorzód 43-418</u> <u>Cieszyńska 15</u>	<u>AIT 514 849</u>	<u>12.05.2014</u> <u>Tomasz Jarostan</u>
6.	<u>Mitryga Lidia</u> <u>Mitryga Władysław</u>	<u>Pogorzód 43-418</u> <u>ul. Cieszyńska 12</u>	<u>AIN 777 228</u> <u>ADC 963 146</u>	<u>12.05.2014</u> <u>Lidia Mitryga</u> <u>Władysław Mitryga</u>

0/33 8568 248

Zofia Myrmus

czytelny podpis osoby
przyjmującej oświadczenie

PROJEKTOWANIE I NADZÓR
INSTALACJI ELEKTRYCZNYCH

Zofia Myrmus

43-430 Skoczów, ul. Dębowa 3c
tel. 033/ 479 29 57 NIP: 633-105-08-22

OŚWIADCZENIE

1. Niniejszym oświadczam, że jako współwłaściciel nieruchomości gruntowej położonej w miejscowości Pogorzód ul. Ciężynska składającej się z parcel gruntowych o nr 654/14 wpisyanych do Księgi Wieczystej nr Kw 234 zarejestrowanej w Sądzie Rejonowym Ciechanów

wyrażam zgodę na wejście w teren nieruchomości (parcel gruntowych o nr 654/14), celem budowy – remontu obiektu budowlanego, tj.:

- ~~— prowadzenie linii napowietrznej o napięciu: 0,4 kV, 6 kV, 15 kV, 30 kV, 110 kV,~~
- ~~— postawienie słupów,~~
- ~~— budowę stacji transformatorowej słupowej, kontenerowej,~~
- ~~— dobudowę przewodów na istniejących słupach,~~
- ~~— prowadzenie linii kablowej o napięciu: 0,4 kV, 6 kV, 15 kV, 30 kV, 110 kV,~~
- ~~—~~
- ~~— przewodem ASXS, 4x25 mm² oświetlenia ulicznego~~
- ~~— oraz zabudowę opraw oświetleniowych na~~

na ww. nieruchomości istniejących słupach sieci energetycznej

2. Wyrażam zgodę, że jeśli w trakcie budowy powstaną straty, szkody w zasiewach, plonach itp., po zakończeniu projektowanej inwestycji zostanie mi wypłacone odszkodowanie, zgodnie z wyceną wykonaną przez biegłego rzeczoznawcę.

3. Oświadczam również, że nie będę wysuwał żadnych roszczeń względem ENION S.A. Oddział w Bielsku Białej - Beskidzka Energetyka, a także umożliwię pracownikom ENION S.A. Oddział w Bielsku Białej - Beskidzka Energetyka wejście na teren określonej w pkt.1 nieruchomości w przypadku konieczności dokonania napraw, remontu, modernizacji bądź przeprowadzenia prac eksploatacyjnych przy wybudowanych urządzeniach elektroenergetycznych.

4. Dodatkowe uwagi:

Dobudowa oświetlenia ulicznego przy ul. Ciężynskiej w Pogorzodzie
~~— Podwiązanie przewodów ASXS, oraz opraw oświetleniowych na istniejących słupach sieci energetycznej~~

	Imię i nazwisko współwłaściciela nieruchomości	Adres zamieszkania	Serial/nr dowodu tożsamości	Data/Podpis
✓	<u>Andrzej Foltyn</u>	<u>Pogorzód ul. Krótka</u>	<u>AHK 158699</u>	<u>Foltyn</u>
✓	<u>Anna Foltyn</u>	<u>Pogorzód ul. Krótka 1</u>	<u>ACV 516908</u>	<u>Foltyn</u>
	<u>Sigiswamiuk Andrzej</u>	<u>Pogorzód</u>	<u>APJ 864941</u>	<u>Sigiswamiuk</u>
	<u>- " - Małgorzata</u>	<u>ul. Krótka 5</u>	<u>APJ 106818</u>	<u>Sigiswamiuk</u>
✓	<u>Piszczek Marzef</u>	<u>Pogorzód</u>	<u>AGZ 1544300</u>	<u>Piszczek</u>
		<u>ul. Krótka 13</u>		
✓	<u>Chudyk Józef</u>	<u>Pogorzód</u>	<u>ANX 192837</u>	<u>Józef Chudyk</u>
✓	<u>Chudyk Teresa</u>	<u>ul. Krótka 25</u>	<u>ANX 792828</u>	<u>Chudyk Teresa</u>
	<u>Lizak Emanuel</u>	<u>Pogorzód ul. Krótka 17</u>	-	<u>Lizak Emanuel</u>
	<u>Lizak Eugeniusz</u>	<u>Pogorzód ul. Krótka 21</u>	<u>ALM 715756</u>	<u>Lizak Eugeniusz</u>
	<u>Krak Krzysztof</u>	<u>Ciechanów ul. Mawrów Siedlonej</u>	<u>5/18</u>	<u>Krak Krzysztof</u>
	<u>Piskorz Władysław</u>	<u>Pogorzód ul. Krótka 9</u>	<u>APM 665202</u>	<u>Piskorz Władysław</u>

PROJEKTOWANIE I NADZÓR
 INSTALACJI ELEKTRYCZNYCH
 Zofia Myrmus
 43-430 Skoczów, ul. Dębowa 3c
 tel. 033/ 479 29 57 NIP 633-105-08-22

Zofia Myrmus
 czytelny podpis osoby
 przyjmującej oświadczenie

OSWIADCZENIE

1. Niniejszym oświadczam, że jako współwłaściciel nieruchomości gruntowej położonej w miejscowości Pogorzów składającej się z parcel gruntowych o nr 651/30, 654/30, 654/41, 654/5 654/56 wpisanych do Księgi Wieczystej nr 44.850, 41.810, 49.823, 9366, 66100 zarejestrowanej w Sądzie Rejonowym Oleszynie

wyrażam zgodę na wejście w teren nieruchomości (parcel gruntowych o nr 651/30, 654/30, 654/41, 654/5 654/56), celem budowy – remontu obiektu budowlanego, tj.:

- ~~przewodzenie linii napowietrznej o napięciu: 0,4 kV, 6 kV, 15 kV, 30 kV, 110 kV,~~
- ~~postawienie słupów,~~
- ~~budowę stacji transformatorowej słupowej, kontenerowej,~~
- ~~dobudowę przewodów na istniejących słupach,~~
- ~~przewodzenie linii kablowej o napięciu: 0,4 kV, 6 kV, 15 kV, 30 kV, 110 kV,~~
-
-

na ww. nieruchomości.

2. Wyrażam zgodę, że jeśli w trakcie budowy powstaną straty, szkody w zasiewach, plonach itp., po zakończeniu projektowanej inwestycji zostanie mi wypłacone odszkodowanie, zgodnie z wyceną wykonaną przez biegłego rzeczoznawcę.
3. Oświadczam również, że nie będę wysuwał żadnych roszczeń względem ENION S.A. Oddział w Bielsku Białej - Beskidzka Energetyka, a także umożliwię pracownikom ENION S.A. Oddział w Bielsku Białej - Beskidzka Energetyka wejście na teren określonej w pkt.1 nieruchomości w przypadku konieczności dokonania napraw, remontu, modernizacji bądź przeprowadzenia prac eksploatacyjnych przy wybudowanych urządzeniach elektroenergetycznych.
4. Dodatkowe uwagi:

Oświetlenie uliczne przy ul. Gieszyńskiej w Pogorzowie,
Podniesienie przewodów AsXSn oraz oprawy oświetleniowych na istniejących słupach ZN sieci energetycznej.

	Imię i nazwisko współwłaściciela nieruchomości	Adres zamieszkania	Seria/nr dowodu tożsamości	Data/Podpis
1.	<u>Stabon Andrzej</u> <u>Stabon Monika</u>	<u>Zebrydowie</u> <u>ul. Liliowa 8</u>		<u>Stabon Andrzej</u> 651/30 <u>Stabon Monika</u>
2.	<u>Tomasz Ryszard</u>	<u>Kocuzice</u> <u>ul. Moranka 1</u>	<u>AF 1319389</u>	<u>Tomasz Ryszard</u> 654/30
3.	<u>Kotlarzka Wanda</u> <u>Kotlarzki Kazimierz</u>	<u>Pogorzów</u> <u>ul. Gieszyńska 7</u>	<u>ALM 215773</u>	<u>Kotlarzka Wanda</u> 654/41 <u>Kotlarzki Kazimierz</u> 651/5 654/56
4.				
5.				
6.				

Myrmus Zofia

czytelny podpis osoby
przyjmującej oświadczenie

STACJA ELEKTRYCZNA I NADZÓR
STACJI ELEKTRYCZNYCH
Zofia Myrmus

ul. Dębowa 3c
44-100 Skoczów, ul. Dębowa 3c
NIP 633-105-08-22

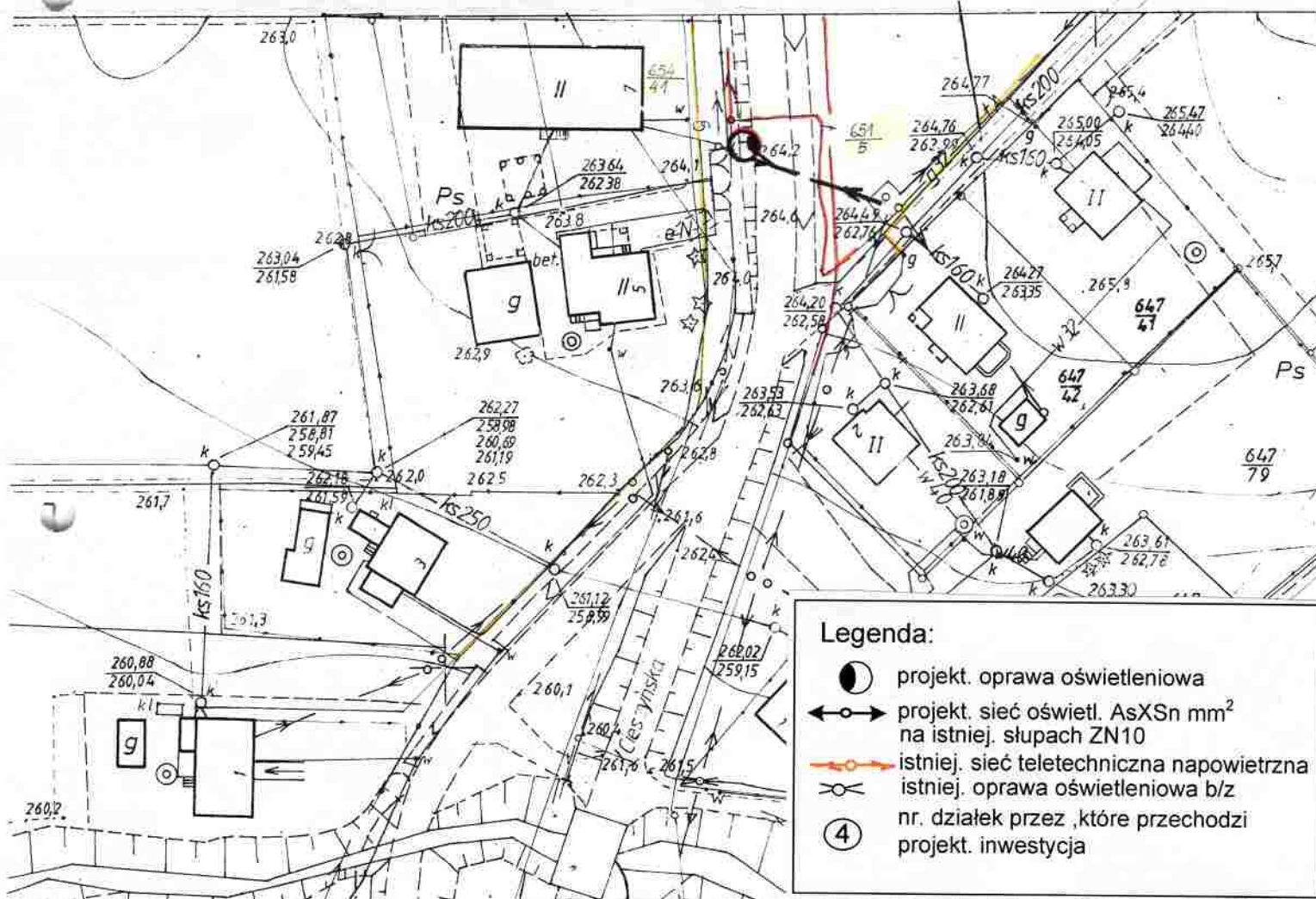
STAROSTA CIĘŻYŃSKI
 Wydział Geodezji, Kartografii i Katastru
 Kopia z mapy zasadniczej
 Poświadcza się zgodność niniejszej mapy z oryginałem
 przyjętym do państwowego zasobu geodezyjnego i kartograficznego
 w dniu pod nr
**NINIEJSZA MAPA NIE MOŻE SŁUŻYĆ
 DO CELÓW PROJEKTOWYCH**
 miejscowość: Pogwizdów
 skala 1: 1000 541 321 131
 zam. 100 7458-17607/07 dn. 29 SIE. 2008
 z up. STAROSTY (podpis)

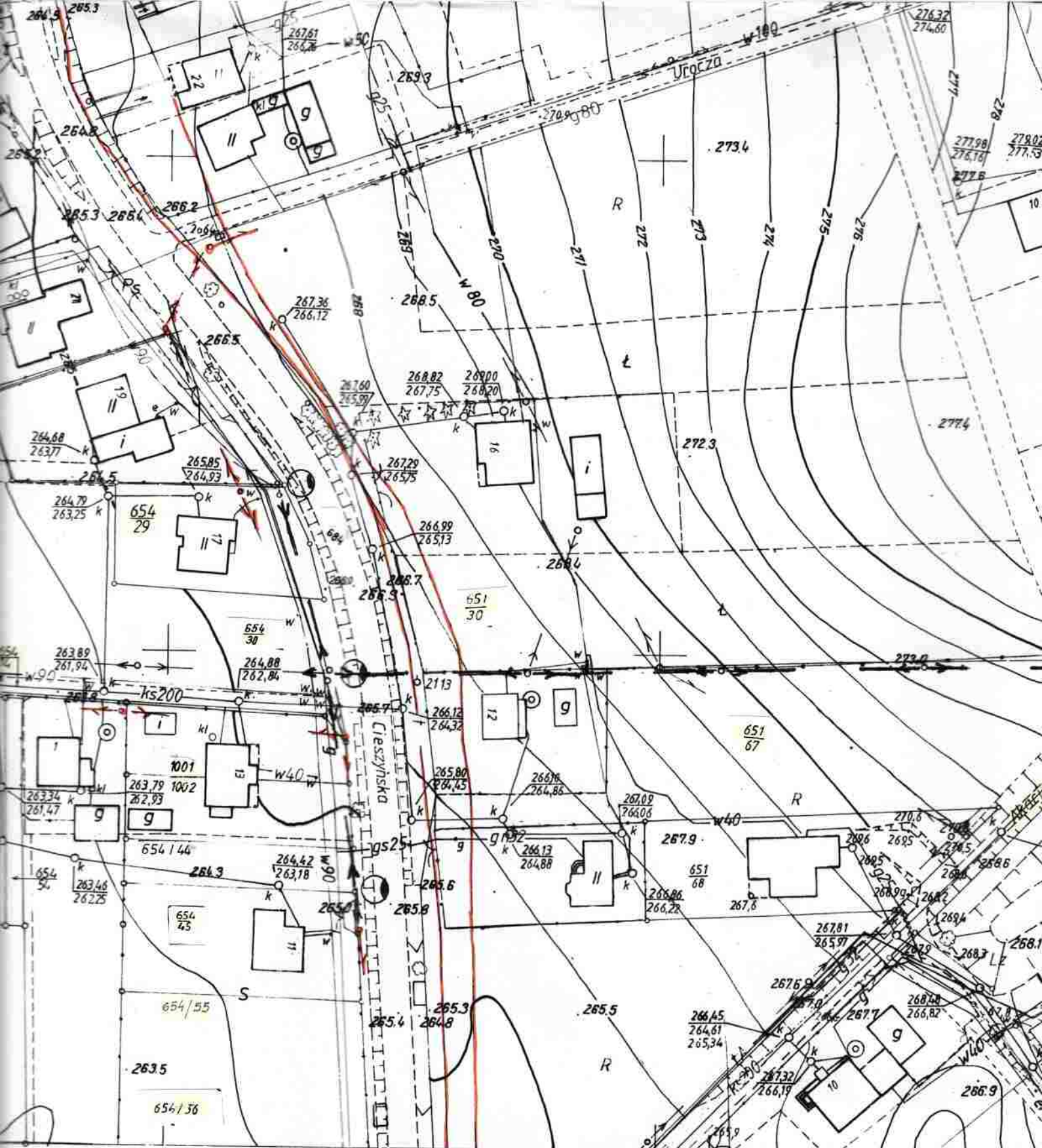
"Zgodnie z art. 18 ustawy z dnia 17 maja 1989r. Prawo geodezyjne i kartograficzne (t.j. Dz.U. nr 240 z 2005r. poz. 2027) rozpowszechnianie, rozprowadzanie oraz reprodukcowanie w celu rozpowszechniania i rozprowadzania niniejszej mapy wymaga zezwolenia Starosty Cieszyńskiego"

Blanka Żłoch
 Podinspektor Wydziału Geodezji,
 Kartografii i Katastru

ORYGINAŁ

ielskie





HAŻLACH woj. bielskie

9.09.61 19/80

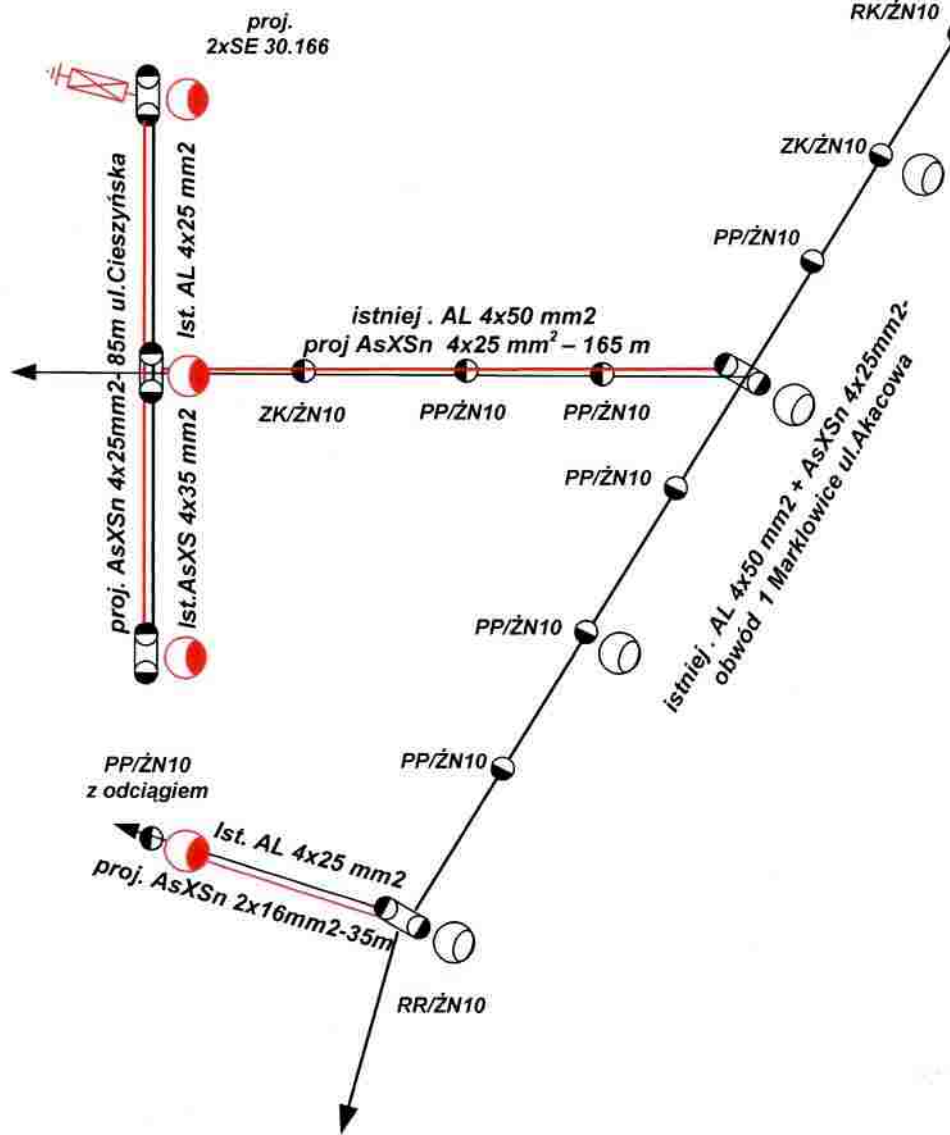
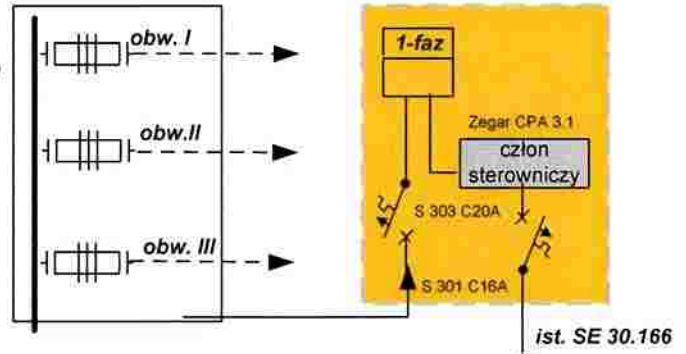
Reprodukcje wykonano w OPGK
 Zakład Terenowy BIELSKO-BIAŁA
 Pracownia Reprodukcyjno-Kartograficzna
 ul. Wyzwolenia 27
 Nr. ks. repr. 200/89

Zakład Prac
M. Tuły








istniej. PZ- zabudowany na stacji transf.


ST Pogwizdów Łysa nr 22312 Rozdzielnia n/N

U= 400/230V Układ sieci TT



LEGENDA

	proj. sieć napow. AsXS _n
	proj. oprawa OUSc ,150W na wysięgniku 1-ram
	proj. odgromniki SE 30.166
	proj. wkładka bezpiecznikowa Bi-Wts 6A
 	istniej. słupy ŻN10
	istniej. oprawa oświetleniowa

 PROJEKTOWANIE I NADZÓR INSTALACJI ELEKTRYCZNYCH ZOFIA MYRMUS		ul. Debowa 3c. 43-430 Skoczów tel./fax (033)479-29-57. kom. 0 667 67 36 66 email: myrmus@poczta.fm NIP: 633-105-08-22	
NAZWA PROJEKTU: PROJEKT BUDOWLANO-WYKONAWCZY DOBUDOWY OŚWIETLENIA PRZY ULICY CIESZYŃSKIEJ		OPRACOWAŁ: Z. MYRMUS, G. MYRMUS	
RYSUNEK: SCHEMAT IDEOWY		PROJEKTANT: Z. MYRMUS nr upr. 340/89	
INWESTOR:	URZĄD GMINY HAŻLACH	SKALA:	DATA:
LOKALIZACJA:	POGWIZDÓW	-	2008.05
			NR RYS: E-03

WYDZIAŁ WYKONAWCZY
W KATOWICACH
Wydział Urbanistyki, Architektury
i Nadzoru Budowlanego
40-032 KATOWICE
ul. Jagiellońska 25

Katowice, dnia 7 sierpnia 1989 r.

Nr ewid. 340/89

**STWIERDZENIE PRZYGOTOWANIA ZAWODOWEGO
DO PEŁNIENIA SAMODZIELNYCH FUNKCJI TECHNICZNYCH W BUDOWNICTWIE**

Na podstawie § 2 ust.2, pkt 2, § 5 ust.1, pkt 2 i ust.2 i § 7
i § 13 ust. 1 pkt 4 lit. a rozporządzenia Ministra Gospodarki Terenowej i Ochrony
Środowiska z dnia 20 lutego 1975 r. w sprawie samodzielnych funkcji technicznych
w budownictwie /Dz. U. Nr 8, poz. 46/ oraz /Dz.U. Nr 42, poz. 334/
stwierdza się, że:

Obywatel /ka/ ZOFIA MYRMUS

technik elektryk

urodzony dnia 2 lutego 1948 r. w Krzemienicy

posiada przygotowanie zawodowe upoważniające do wykonywania samodzielnej funkcji
projektanta i kierownika budowy

w specjalności instalacyjno-inżynieryjnej w zakresie sieci
i instalacji elektrycznych

Obywatel /ka/ ZOFIA MYRMUS jest upoważniony do:


- 1/ sporządzania projektów instalacji elektrycznych, napowietrznych i kablowych linii energetycznych, stacje i urządzenia elektroenergetyczne - o powszechnie znanych rozwiązaniach konstrukcyjnych i schematach technicznych,
- 2/ kierowania, nadzorowania i kontrolowania budowy i robót, kierowania i kontrolowania wytwarzania elementów konstrukcyjnych sieci i instalacji elektrycznych oraz oceniania i badania stanu technicznego w zakresie instalacji elektrycznych, sieci - o powszechnie znanych rozwiązaniach konstrukcyjnych.

Technik Zofia Myrmus
Nr zpr. 340/89
do przygotowania
i nadzorowania sieci
instalacji elektrycznych

Za zgodność kopii
z oryginałem



DYREKTOR BIURO
SŁOWA
Urban



S Ł Ą S K A
O K R Ę G O W A
I Z B A
I N Ż Y N I E R Ó W
B U D O W N I C T W A

Katowice, 17 czerwca 2008 r.

Pani/Pan **Zofia Myrmus**
ul. Dębowa 3C
43-430 Skoczów

ZAŚWIADCZENIE

Pani/Pan **Myrmus Zofia**

jest członkiem Śląskiej Okręgowej Izby Inżynierów Budownictwa o numerze ewidencyjnym **SLK/IE/3591/01** i posiada wymagane ubezpieczenie od odpowiedzialności cywilnej.

Niniejsze zaświadczenie jest ważne do dnia 31.12.2008 r.

PRZESŁAŁY
PRZESŁAŁY
PRZESŁAŁY
Stefan Czarniecki
mgr inż. Stefan Czarniecki

40-026 KATOWICE, ul. Podgórze 4 tel./fax 032 2554552, 032 6080722 www.oifb.katowice.pl

Skoczów wrzesień 2008

Oświadczenie

Zgodnie z art. 20 ustawy Prawo Budowlane (DZ.U. Nr. 207 z 2003 poz.2016
ze zmianami oświadczam, że

Projekt budowlano – Wykonawczy

Rozbudowa Oświetlenia Ulicznego

Pogwizdów ul. Cieszyńska

Został sporządzony zgodnie z obowiązującymi przepisami oraz zasadami wiedzy
technicznej.

Technik Zofia Myrnis
Nr upraw. 340/89
do projektowania
i nadzorowania sieci
i instalacji elektrycznych

.....
podpis projektanta