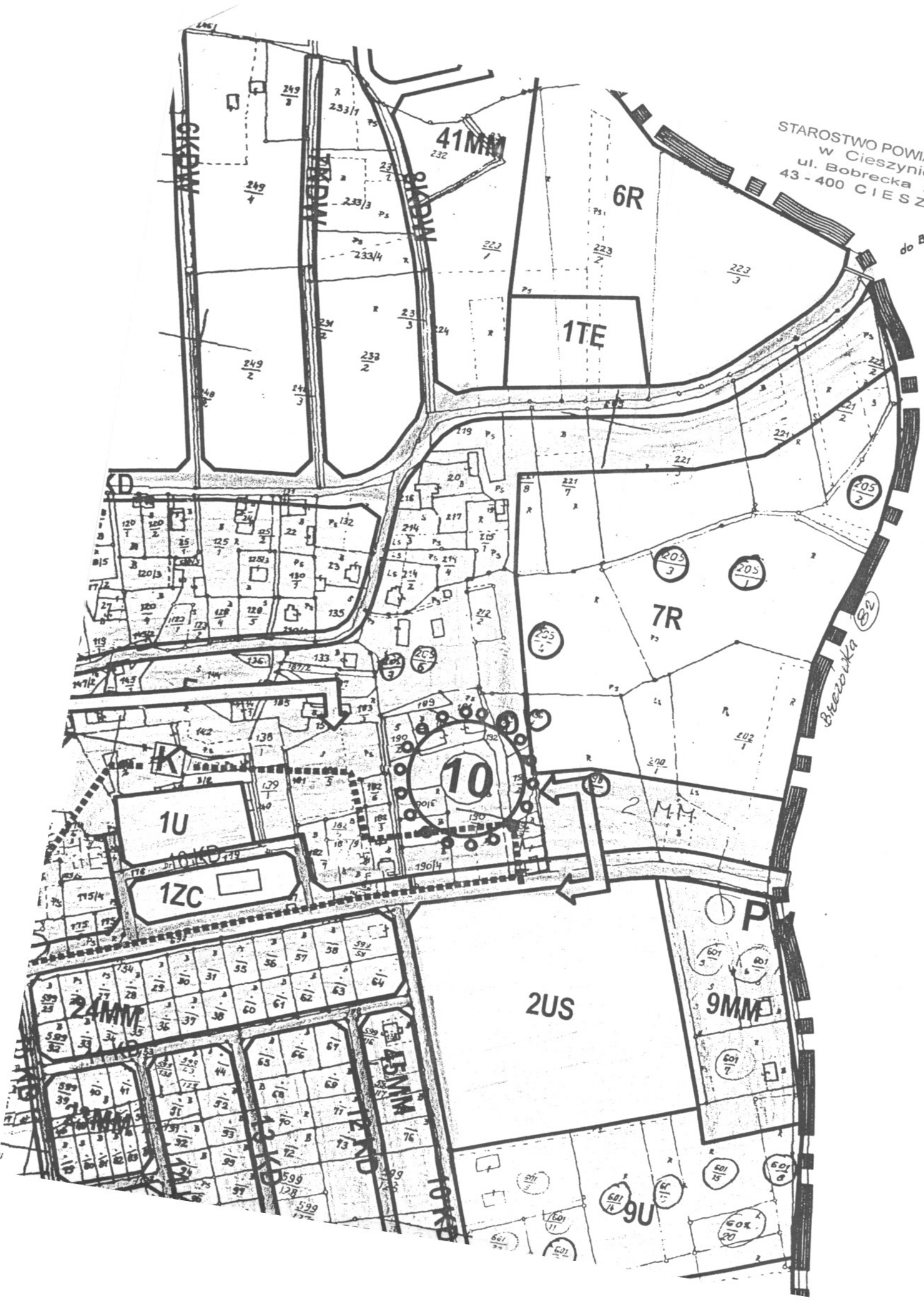
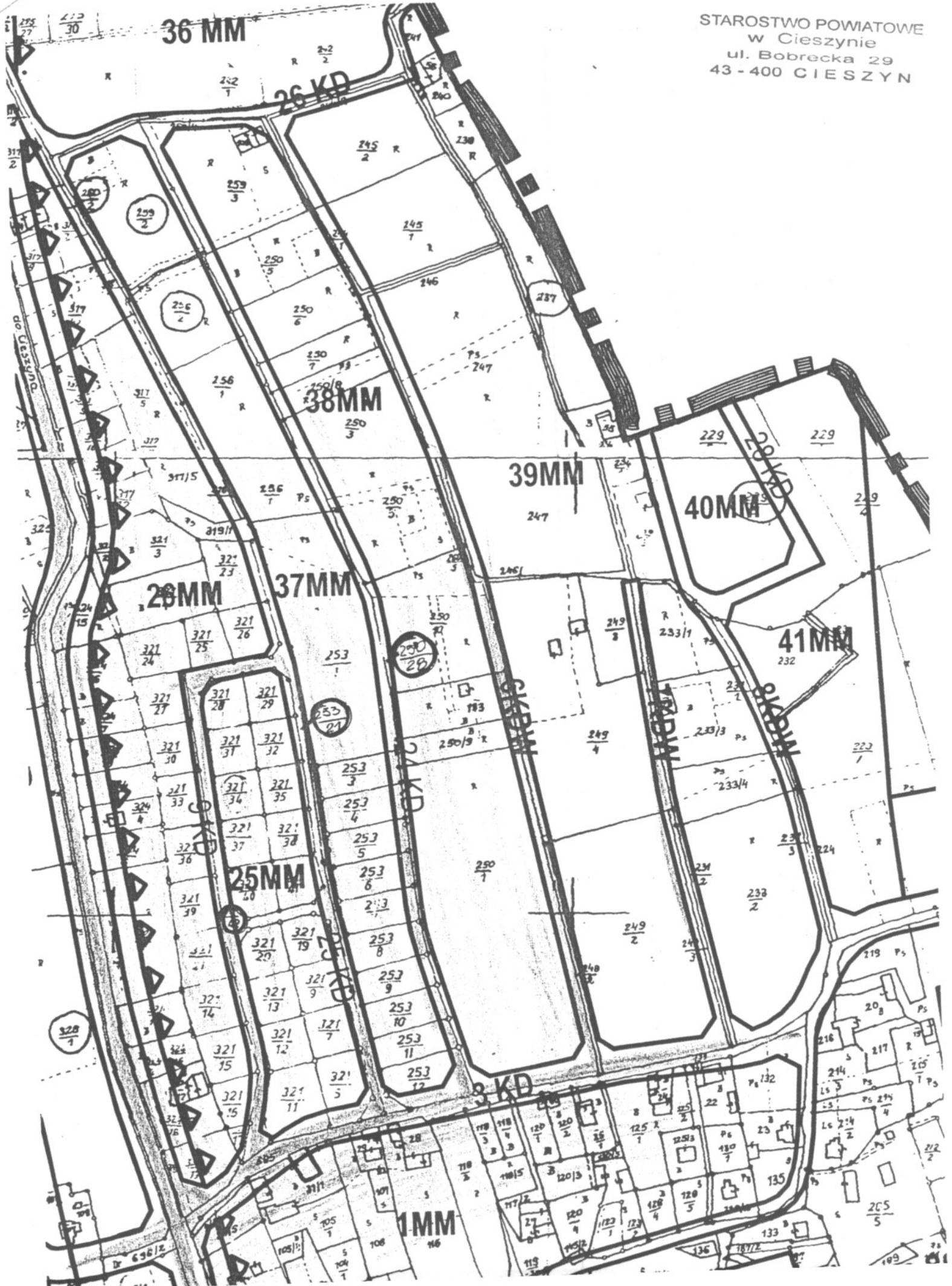


STAROSTWO POWIATOWE
w Cieszynie
ul. Bobrecka 29
43-400 CIESZYŃ
do Brzezówki



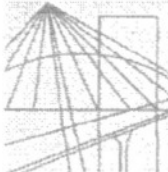
STAROSTWO POWIATOWE
w Cieszynie
ul. Bobrecka 29
43 - 400 CIESZYN



STAROSTWO POWIATOWE
w Cieszynie
ul. Bobrecka 29
43 - 400 CIESZYN



Dyrda s.c. Antoni i Szymon DYRDA		43-450 USTRON ul. Daszyńskiego 19	tel./fax 033/ 854 2575
INWESTOR: G M I N A H A Ż L A C H			
ZADANIE: DROGI OSIEDLOWE ul. Krakowska i ul. Gdańska w Pogwizdowie			SKALA: 1:50 000
TEMAT RYS.: ORIENTACJA			DATA: listopad 2005r.
PROJEKTANT WIODĄCY: Mgr inż. Antoni DYRDA upr.bud.WZDP-20-212/3/829/66		OPRACOWAŁ: Mgr inż. Tadeusz KOLDER	FAZA OPRACOWANIA: PROJEKT BUDOWLANY
			NR. RYS. 1



Ś L ą S K A
O K R ę G O W A
I Z B A
I N Z Y N I E R Ó W
B U D O W N I C T W A

Katowice, dnia 11 lipca 2005 r.

STAROSTWO POWIATOWE
w Cieszynie
ul. Bobrecka 29
43 - 400 C I E S Z Y N

Pan/Pani KIEŁB Andrzej

ul. Moniuszki 3/11

43-400 CIESZYN

ZAŚWIADCZENIE

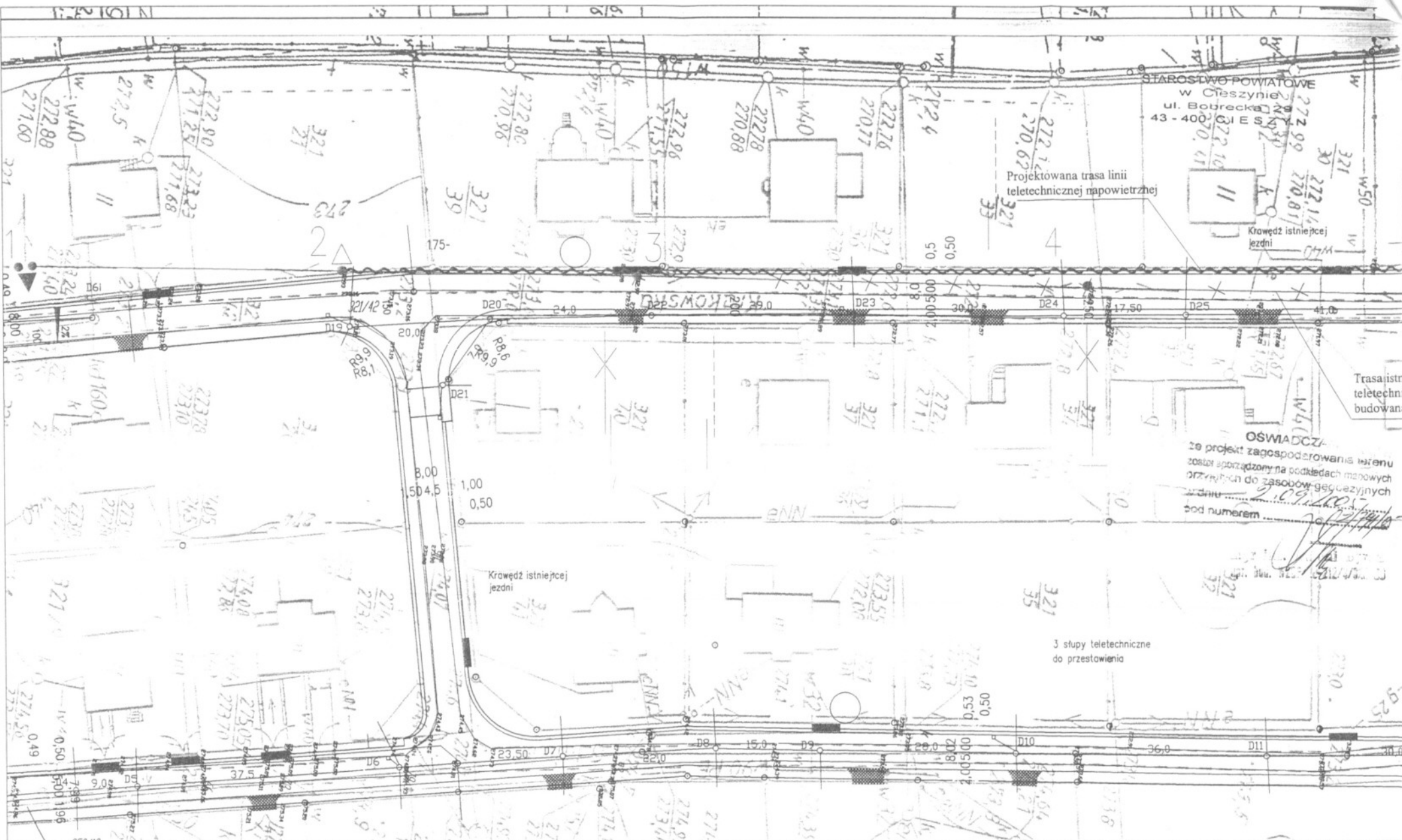
Pan/Pani **Andrzej KIEŁB**

jest członkiem Śląskiej Okręgowej Izby Inżynierów
Budownictwa o numerze ewidencyjnym **SLK/BT/2823/04**

i posiada wymagane ubezpieczenie od odpowiedzialności
cywilnej.

Niniejsze zaświadczenie jest ważne do dnia 31.01.2006 r.


Zaświadczenie
Podpisano: 11 lipca 2005 r.



STAROSTWO POWIATOWE
w Cieszyńsku
ul. Bobrecka 20
43-400 CIESZYŃ

Projektowana trasa linii
teletechnicznej napowietrznej

Krawęż istniejącej
jezdni

Trasa istniejącej
teletechnicznej
budowanej

OSWIADCZENIE
Ten projekt zagospodarowania terenu
został sporządzony na podkładach mapowych
przeznaczonych do zasobów geodezyjnych
pod numerem 210.607.10017

3 słupy teletechniczne
do przestawienia

LEGENDA :

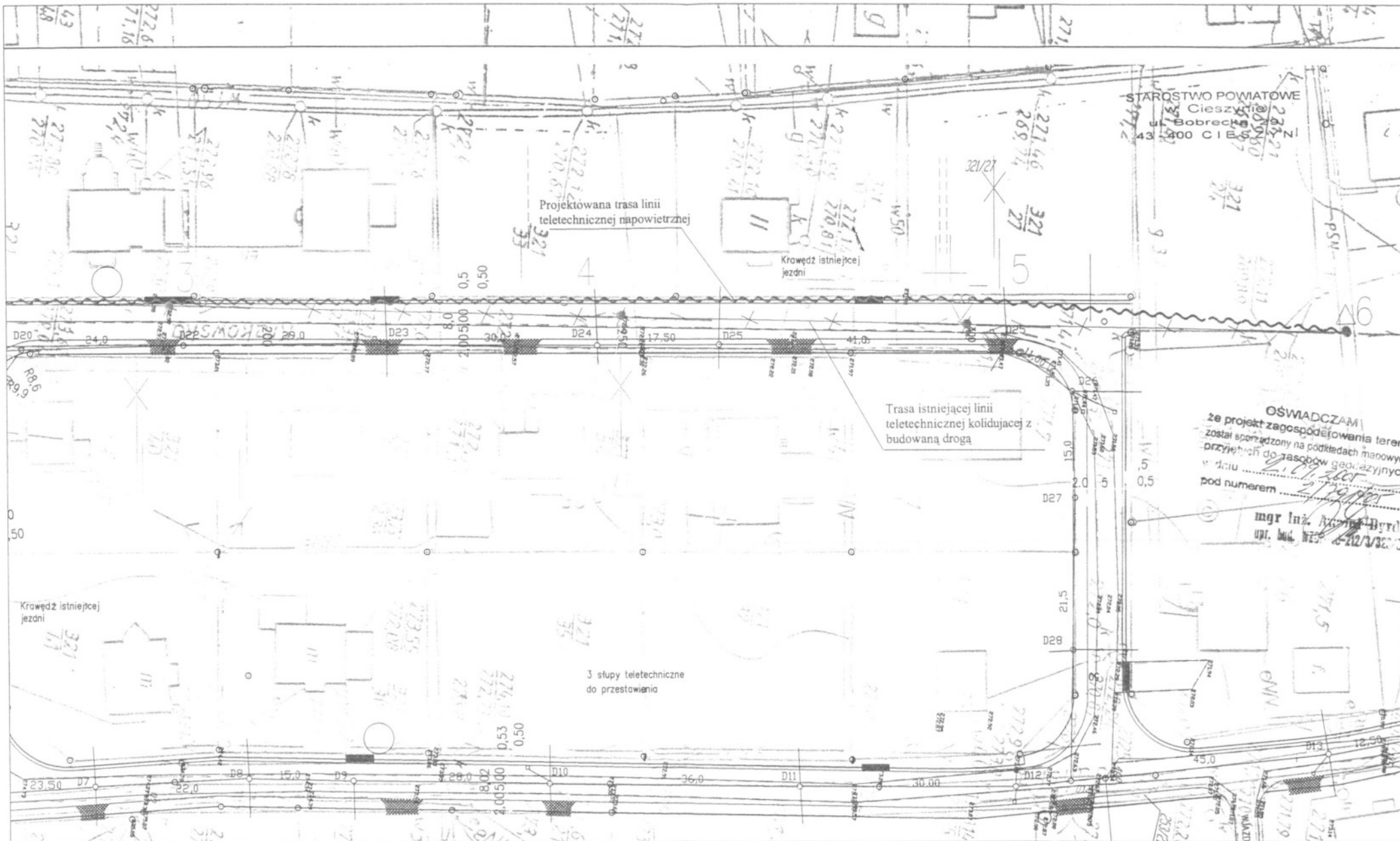
- Istn. słupy telet
- Proj. słupy telet
- Istn. kable telet
- Proj. kable telet napowietrzne
- Słup kablowy istn/proj

Profil słupa likwidowanego/proj

Andrzej Kleib
UPRAWNIENIA BUDOWLANE W TELEKOMUNIKACJI
do projektowania i kierowania robotami budowlanymi
w specjalnościach instalacyjnych, w telekomunikacji
przewodowej wraz z infrastrukturą towarzyszącą
UPRAWNIENIA NR 1557/99/U

Dyrda s.c. Antoni i Szymon DYRDA 43-450 USTRŃ ul. Doszynańskiego 19 tel/fax 033-8542575

INWESTOR: GMINA HAZLACH		SKALA: 1: 500
ZADANIE: DROGI OSIEDLWIE ul. KRAKOWSKA i ul. GDAŃSKA w POGWIZDOWIE		DATA: 11. 2005
TEMAT RYS.: Plan zagospodarowania terenu. Sieć teletechniczna		NR RYS. 2
PROJEKTOWAŁ: Andrzej KIELB upr. bud. w tel. 1967/99/U		ark 1
OPRACOWAŁ: mgr inż. Arkadiusz GAWLIK	FAZA OPRACOWANIA: Projekt Budowlany	



STAROSTWO POWIATOWE
Cieszyn
ul. Bobrecka 10
43-200 CIEŚCYN

Projektowana trasa linii
teletechnicznej napowietrznej

Krawędź istniejącej
jezdni

Trasa istniejącej linii
teletechnicznej kolidującej z
budowaną drogą

OŚWADCZAM
ze projekt zagospodarowania terenu
został sporządzony na podkładach mapowych
przyjętych do zasobów geodezyjnych
w dniu 27.12.2007
pod numerem 27.12.2007

mgr inż. Antoni Dyrda
upr. bud. nr: 6-22/322/05

LEGENDA :

✕ Profil słupa likwidowanego/proj

Dyrda s.c. Antoni i Szymon DYRDA 43-450 USTRŃ ul. Dożyńskiego 19 tel/fax 033-8542575
INWESTOR: GMINA HAZLACH
ZADANIE: PROJEKT OSIĘDIŁOWE SKALA: 1: 500

STAROSTWO POWIATOWE
w Cieszynie
ul. Bobrecka 29
43-400 CIESZYN

PUNKTY CHARAKTERYSTYCZNE TRASY

NR PUNKTU	X [m]	Y [m]	Z [m]
A	819 437,87	211 304,96	211,33
O ₁	819 452,06	211 296,67	272,12
O ₂	819 494,16	211 305,73	273,22
B=Z ₁	819 587,33	211 285,84	273,17
C=O ₃	819 750,98	211 265,83	271,44
D	819 461,50	211 381,05	274,35
Z ₂	819 532,02	211 364,28	275,12
E	819 601,16	211 351,07	274,77
Z ₃	819 633,18	211 344,95	274,61
O ₄	819 740,45	211 333,72	273,13
F	819 758,75	211 329,74	272,67
O ₅	819 789,72	211 323,01	271,28
Z ₄	819 815,07	211 314,48	269,93
Z ₅	819 834,51	211 309,54	268,89
G	819 862,44	211 300,15	268,76





O₁ do O₅ - to są punkty przecięcia się swobodnych
Górnolaska Spółka Gazownictwa Sp. z o.o.
Oddział Zakład Gazowniczy w Zabrze
41-800 Zabrze, ul. Szczęść Boże 11
ROZDZIELNIA GAZU CIESZYN
43-400 Cieszyn, ul. G. Morcinka 10
NIP 648-23-70-513

Opiniujemy zgodnie z piśmem w
32-432-318/05 z dnia 23.11.2005

Cieszyn 23.11.2005r.

PRACOWNIK TECHNICZNY
Rozdzielni Gazu Cieszyn
Janusz Husar

LEGENDA :

-  proj. kanal. deszczowa
-  proj. linia napow. teletechn.
-  proj. kabel energetyczny
-  latarnia oświetleniowa

Potwierdzam zgodność
z oryginałem

mgr inż. Antoni Dyrda

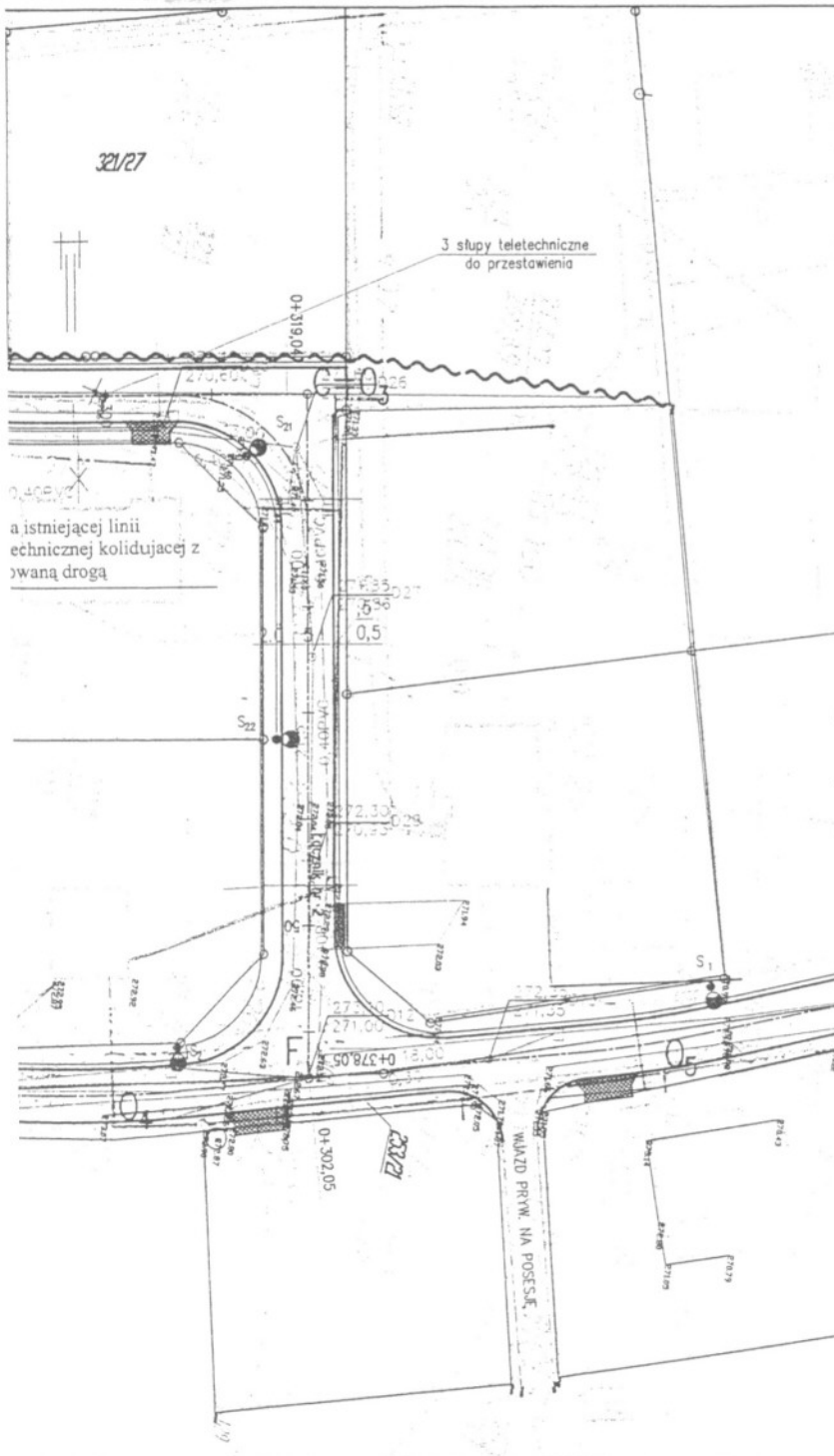
Dyrda s.c. Antoni i Szymon DYRDA 43-450 USTRON ul. Daszyńskiego 19		tel./fax 033/854 2575
INWESTOR: GMINA HAŻLACH		
ZADANIE: DROGI OSIEDLOWE ul. KRAKOWSKA i ul. GDANSKA w POGWIZDOWIE		SKALA: 1:500 DATA: wrzesień 2005r.
TEMAT RYS.: PROJEKT ZAGOSPODAROWANIA TERENU		NR RYS.: 2
PROJEKTOWAŁ: Mgr inż. Antoni Dyrda upr. bud. WZDP-20-242/3/329/66	OPRACOWAŁ: Mgr inż. Tadeusz Kolder	FAZA OPRACOWANIA: PROJEKT BUDOWLANY

ENION Spółka Akcyjna Oddział w Bielsku-Grzym
Beskidzka Energetyka
Rejon Dystrybucji Cieszyn
43-400 Cieszyn, ul. Frydlańska 60
NIP 678-000-12-25 REGON 160629571-00036
tel. (033) 857 28 00, fax (033) 857 27 02

Przez określony na planie teren
przebiegają podziemne linie
elektroenergetyczne
- eNAJ - linie kablowe n.n.
- eLN - linie kablowe S.N.

*Proj. kanalizacji deszczowej
i linii teletechnicznej napowietrznej
mądnia się pozytywnie.
Prace ziemne w pobliżu należy
wykonać uwzględniając podziemnych
przewodów n.n.
Zachować odcinki przemyśle proj.
kanalizacji odd. istn. ściepka energetycznej
min. 1m.*

UZGODNIENIE
jest ważne 1 rok
Cieszyn 22.11.2005r.



32/27

318/1

POCZĄTEK ZMIANY SZEROKOŚCI
KEDZI I CHODNIKA km 0+380,48 (Z4)

KONIEC ZMIANY SZEROKOŚCI
KEDZI I CHODNIKA km 0+580,54 (Z5)

KONIEC OPRACOWANIA
0+410,00

