

Biuro Usług EKO-ajsea Seweryn Brudny
Simoradz 51 43-426 Dębowiec

OBIEKT: DROGA GMINNA

TEMAT OPRACOWANIA: REMONT NAWIERZCHNI
UL. AKACJOWA W HAŻLACHU

CZĘŚĆ: DROGOWA

ZLECENIODAWCA: GMINA HAŻLACH

INWESTOR: GMINA HAŻLACH

Zespół autorski	Imię i nazwisko	
Autor opracowania	mgr inż. Edward Dudkowiak upr. Nr WZDP/19/2001/UPR.18a/73	<i>edud</i>
Opracował	Anna Palica	<i>Palica An</i>

mgr inż. Edward Dudkowiak
#3-520 Chybie, Zarzecze, ul. Podgrobie 52
projektowanie dróg
Jor. Nr WZDP/19/2001/upr. 18a/73
ierowanie dróg w oparciu o plany budowlane
Nr WZDP/19/2001/upr 16/73

OPIS TECHNICZNY

do zadania : Remont gminnej drogi rolniczej ul „Akacyjowa” w miejscowości
Hażlach na odcinku 200 mb
działka nr 1839 obręb Hażlach

I. Inwestor : Gmina Hażlach
ul. Główna 57
43-419 Hażlach

II. Podstawa opracowania :

- Umowa - zlecenie nr PR/ZP/342/5/08.
- Wypis z planu zagospodarowania przestrzennego gminy Hażlach dla działki, obejmującej w/w drogę
- Mapa ewidencyjna
- Kopie mapy zasadniczej
- Pomiary i wizja w terenie
- Rozporządzenie Ministra Transportu i Gospodarki Morskiej z dnia 02.03.1999. w sprawie warunków technicznych, jakim powinny odpowiadać drogi publiczne i ich usytuowanie / Dz. U. Nr 43 poz. 430 /.
- Rozporządzenie Ministra Infrastruktury z dnia 18 maja 2004 w sprawie określenia metod i podstaw sporządzania kosztorysu inwestorskiego, obliczania planowanych kosztów prac projektowych oraz planowanych kosztów robót budowlanych określonych w programie funkcjonalno-użytkowym (Dz. U. nr 130 poz. 1389)

III. Stan istniejący :

Przedmiotem opracowania jest remont drogi gminnej ul „Akacyjowa” w Hażlachu na odcinku 200 mb , która obecnie jest drogą utwardzoną i posiada w znacznym stopniu zużyta nawierzchnię asfaltową o licznych wybojach i przełomach. Podbudowa tej drogi wymaga wzmocnienia. Od strony północnej znajduje się rów przydrożny wymagający odtworzenia. Istniejąca droga ma lokalne znaczenie i służy w głównej mierze jako dojazd do znajdujących się przy niej gospodarstw rolnych i zabudowy jednorodzinnej. Szerokość drogi w terenie wynosi obecnie średnio 3,00 mb.

IV. Stan projektowany.

Z uwagi na uwarunkowania własnościowe oraz istniejące i planowane niewielkie obciążenia ruchem, remont drogi na tym etapie obejmie jej istniejącą szerokość tj. średnio 3,00 mb oraz wykonanie obustronnych poboczy kamiennych o szerokości 0,50 mb i będzie w całości przebiegał po jej istniejącym śladzie na działce będącej własnością gminy Hażlach z zachowaniem istniejących łuków i niwelety podłużnej. Droga ta na całej długości wymaga wzmocnienia istniejącej podbudowy poprzez jej uzupełnienie materiałem kamiennym o średniej grubości 15 cm a także wymiany podbudowy w miejscach przełomów. Przewiduje się takie miejscowe wymiany podbudowy na powierzchni 30 m². Niwelety poprzeczne należy wykonać

zgodnie z załączonym przekrojem poprzecznym ze spadkiem w kierunku rowu.

Zaprojektowane pobocza i 8 zjazdów do posesji należy wykonać do granic własności gminy, w ramach limitów powierzchni założonych na ten cel w przedmiarach robót. Przyjęto że średnia powierzchnia zjazdu wyniesie 8 m².

Przewiduje się do wykonania następujące roboty:


1. Korytowanie w miejscach przełomów na gł. 40 cm z odwozem ziemi wraz z materiałem kamiennym na odległość do 1 km, profilowanie i zagęszczenie podłoża pod warstwy konstrukcyjne nawierzchni drogi w ilości 30 m².
2. Ułożenie warstwy odsączającej w korytowanych miejscach grubości 10 cm
3. Podbudowy z kruszyw – warstwa dolna o gr. 18 cm
4. Podbudowy z kruszyw – warstwa górna o gr. 12 cm
5. Wzmocnienie istniejącej podbudowy z niesortu łamanego 0/63 grubości średnio 15 cm
6. Wykonanie nawierzchni asfaltowej, warstwa ścieralna o grubości 5 cm.

Zaprojektowano na całej długości jednostronny spadek drogi w kierunku istniejącego rowu projektowanego do odmulenia i odbudowy. Na dwóch zjazdach do pól zaplanowano wykonanie nowych przepustów z rur betonowych \varnothing 300 o długości 10 mb każdy. Wykonawca zgodnie z warunkami określonymi w uzgodnieniach z administratorami sieci podziemnych znajdujących się w pasie projektowanej drogi ma obowiązek ich zawiadomienia o rozpoczęciu robót. Przebieg projektowanego do remontu odcinka drogi ul „AKACJOWA” w Hażlachu został zaznaczony na kopii mapy zasadniczej kolorem szarym a na mapie ewidencyjnej i orientacji kolorem brązowym.

Oświadczam, że opracowanie:

„Projekt budowlany – uproszczony na wykonanie remontu nawierzchni drogi gminnej ul. Akacyjowa w miejscowości HAŻLACH „ - jest wykonane zgodnie z umową, obowiązującymi normami i jest kompletny z punktu widzenia celu, któremu ma służyć.

mgr inż. Edward Dudkowiak
43-520 Chybie, Zarzecze, ul. Podgrobie 52
Projektowanie drog.
Upr. Nr WZDP/19/2001/upr. 18a/73
Kierowanie drogowymi robotami budowlanymi.
Upr. Nr WZDP/19/2001/upr 16/73



Nr. WZDP/19/2001/upr.18a/73

Uprawnienia budowlane

Na podstawie art. 18 ustawy z dnia 31 stycznia 1961 r. – prawo budowlane (Dz. U. nr 7, poz. 46) oraz § 14 zarządzenia nr 195 Ministra Komunikacji z dnia 1 grudnia 1964 r. w sprawie uprawnień budowlanych w budownictwie specjalnym w zakresie komunikacji (Dziennik Budownictwa z 1969 r. nr 7, poz. 24) i z 1972 r. nr 9 poz. 26

Obywatel mgr inż. Edward DUDKOWIAK syn Franciszka

urodzony dnia 12 października 1940 r. – w Katowicach

o t r z y m u j e

w specjalności drog

uprawnienia budowlane do projektowania



ZA 2 GODNOŚĆ 2

ORYGINAŁEM
Biuro Usług „EKO-ajsea”
mgr Seweryn Brudny
43-426 Dębawiec, Smoradz 51
tel. 605 284 970, 503 020 589
tel. 033 8562 512, Nr 2 5482394967



Ś L A Ś K A
O K R Ę G O W A
I Z B A
I N Ż Y N I E R O W
B U D O W N I C T W A

Katowice, 17 stycznia 2008 r.

Pani/Pan Edward Dudkowiak

ul. Podgroble 52

43-520 Chybie Zarzecze

ZAŚWIADCZENIE

Pani/Pan Dudkowiak Edward

jest członkiem Śląskiej Okręgowej Izby Inżynierów

Budownictwa o numerze ewidencyjnym **SLK/IBD/4834/07**


i posiada wymagane ubezpieczenie od odpowiedzialności
cywilnej.

Niniejsze zaświadczenie jest ważne do dnia 30.06.2008 r.

40-026 KATOWICE ul. Podgórna 4 tel./fax 032 2554552, 032 6080722 www.oib.katowice.pl

ZA ZGODNOŚCIĄ Z ORYGINAŁEM

Biurow Usług „EKO-ajsea”
mgr Seweryn Brudny
43-426 Dębowiec, Smoradz 51
tel. 605 284 979, 503 020 589
tel. 033 8562 512, NIP 5482394967


P R Z E W O D N I C Z A C Y R A D Y
I Z B Y I N Ż Y N I E R O W I Z T R A K C J I I N Ż Y N I E R O W
B U D O W N I C T W A
mgr inż. Stefan Czarliński

PR/PP/7323/132/2008

WYPIS I WYRYS Z PLANU

Urząd Gminy w Hazlachu zaświadcza, że parcele nr 1837 i 1839 położone w Hazlachu zgodnie z planem miejscowym zagospodarowania przestrzennego wsi Hazlach zatwierdzonym Uchwałą Rady Gminy nr XIV/139/04 z dnia 11 lutego 2004r., opublikowanym w Dz. Urz. Woj. Śląskiego nr 49 z dnia 7.06.2004r. pod poz. 1534, leżą w terenie oznaczonym symbolem:

33 KD droga dojazdowa, nr G0043, ulica Akacja, szerokość w liniach rozgraniczających 10 m, minimalna szerokość jezdni 4,5 m,

Tereny oznaczone na rysunku planu symbolami KD, dla których:

- 1) **ustala się przeznaczenie** – tereny dróg publicznych,
- 2) **dopuszcza się realizację**: sieci i przyłączy infrastruktury technicznej, zatok autobusowych i przystanków komunikacji zbiorowej, parkingów przy obiektach usługowych, ścieżek rowerowych, chodników.

Ustala się modernizację układu drogowego polegającą na osiągnięciu prawidłowych parametrów technicznych dróg, w celu zwiększenia bezpieczeństwa ruchu drogowego. Na obszarze terenów mieszkaniowych przewiduje się możliwość realizacji dwustronnych lub jednostronnych chodników.


z up. *Wojta*
Marek Gabzdyl
 Kierownik Referatu Planowania Przestrzennego,
 Rozwoju Gospodarczego i Terenów do. Publicznych, ...

Zaświadczenie wydaje się w celach projektowych.

Załącznik : 1 x wyrys z miejscowego planu zagospodarowania w skali 1:2880
(skala mapy została komputerowo przetworzona z mapy w wersji cyfrowej stanowiącej załącznik do uchwały)

Otrzymują :

- 1 x adresat
- 1 x a/a (JB 28.05.2008r.)

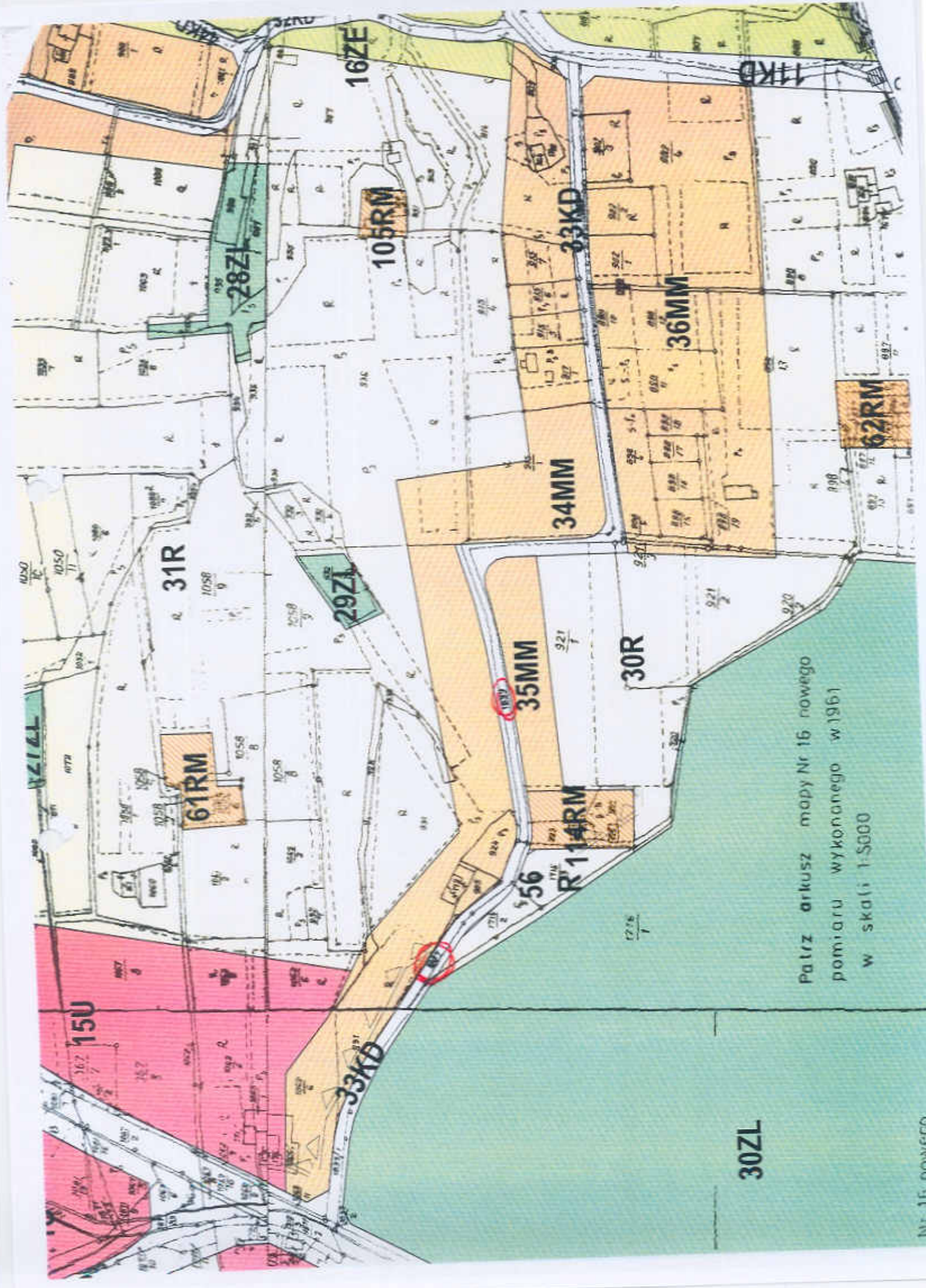


Zwolniono od opłaty skarbowej
 art. 7 pkt. ... ustawy z dnia
 16.11.2006 r. o opłacie skarbowej
 (Dz.U. Nr. 225, poz. 1635)

Jadwiga Brudny

Inspektor ds. planowania
przestrzennego

Biuro Usług „EKO-ajsea”
 mgr Seweryn Brudny
 43-426 Dębowiec, Simoradz 51
 tel. 605 284 979, 503 020 589
 tel. 033 8562 512, NIP 5482394967



Patrz arkusz mapy Nr 16 nowego
 pomiaru wykonanego w 1961
 w skali 1:5000

574507

43-403 042227 N

WYPIS Z PRZEPIRACZONYCH I REJESTROWANYCH GRUNTÓW

z dnia: 2008-04-30

NAZWISKO I IMIE (NAZWA)		OS, OSOBA, GRUPA, ADRES ZAMIESZKANIA (SIEDZIBA)				
NADANA OSOBY	ADRES ODRĘK	POW. ODRĘK	POŁOŻENIE ODRĘK	POSTAWA WBYCIA	WYKONANIE, WYBOSTWA	
Gmina : 240308_2-KASLACH						
OSOBA KASLACH	0	1839	0.2910	wł. 1/1 z 43-419 KASLACH UL. GŁÓWNA 57	0879	
KASLACH				(ulica: W.M.P. 1 (KZ 53755))		

440.7458-6368/2003

OKUMENT NINIEJSZY JEST WYPISEM
z OPISOWYCH DANYCH EWIDENCJI GRUNTÓW

I BUDYNKÓW WYDANYM *EKO-ayma* *Biurowo Usług*

(nazwa signatury)

NIE PRZEZNACZONYM DO BOKONANIA
WPISU W KSIĘDZE WIECZYSTEJ

fre

Biuro Usług EKO-ajsea Seweryn Brudny
Simoradz 51 43-426 Dębowiec

OBIEKT: DROGA GMINNA

TEMAT OPRACOWANIA: REMONT NAWIERZCHNI
UL. AKACJOWA W HAŻLACHU

CZEŚĆ: DOKUMENTACJA
FOTOGRAFICZNA

ZLECENIODAWCA: GMINA HAŻLACH

INWESTOR: GMINA HAŻLACH

Zespół autorski	Imię i nazwisko	
Autor opracowania	mgr inż. Edward Dudkowiak upr. Nr WZDP/19/2001/UPR.18a/73	<i>edud</i>
Opracował	Anna Palica	<i>Palica Anna</i>

mgr inż. Edward Dudkowiak
43-520 Chybie, Zarzecze, ul. Podgroble 52
Projektowanie drog.
Upr. Nr WZDP/19/2001/upr. 18a/73
Kierowanie drogowymi robotami budowlanymi
Upr. Nr WZDP/19/2001/upr. 16/73

Ul. Akacyjowa w Hażłachu



Biuro Usług „EKO-ajsea”
mgr Seweryn Brudny
43-426 Dębowlęc. Siemoradz 51
tel. 605 284 979, 503 020 589
tel. 033 8562 512. NIP 5482394967

Biuro Usług EKO-ajsea Seweryn Brudny
Simoradz 51 43-426 Dębowiec



OBIEKT: DROGA GMINNA

TEMAT OPRACOWANIA: REMONT NAWIERZCHNI
UL. AKACJOWA W HAŻLACHU

CZĘŚĆ: RYSUNKI I UZGODNIENIA

ZLECENIODAWCA: GMINA HAŻLACH

INWESTOR: GMINA HAŻLACH

Zespół autorski	Imię i nazwisko	
Autor opracowania	mgr inż. Edward Dudkowiak upr. Nr WZDP/19/2001/UPR.18a/73	<i>mgr inż. Edward Dudkowiak</i> 43-520 Chybie, Zarzecz. ul. Podgrobie 52 Pracownia inż. drog. Up. Nr WZDP/19/2001/upr. 18a/73 Kierowanie drogami i robotami budowlanymi Up. Nr WZDP/19/2001/upr 16/73 
Opracował	Anna Palica	



**GÓRNOŚLĄSKI OPERATOR
SYSTEMU DYSTRYBUCYJNEGO**

Górnośląski Operator Systemu Dystrybucyjnego Sp. z o.o.
Oddział Zakład Gazowniczy w Zabrze
ul. Szczęść Boże 11, 41-800 Zabrze
tel. (32) 373 50 00, fax (32) 373 50 07

Rozdzielnia Gazu w Cieszynie
ul. Morcinka 10, 43-400 Cieszyn
tel. (33) 852 02 29
fax (33) 851 85 60

Biuro Usług "EKO-ajsea"
mgr inż. Seweryn Brudny
43-426 Dębowiec, Simoradz 51

Wasz znak:
Nasz znak: B2-432-210/08

Cieszyn, 21.05.2008


Dot.: uzgodnienia projektowanego remontu ul. Akacjowej w Hażlachu.

W odpowiedzi na Pana zlecenie informujemy, iż przez określony na planie teren przebiega podziemna sieć gazowa średnioprężna. Sieć gazową wykreślono orientacyjnie.

Projekt remontu ul. Akacjowej w Hażlachu opiniujemy pozytywnie przy zachowaniu następujących warunków:

- rozpoczęcie robót ziemnych należy zgłosić w Rozdzielni Gazu Cieszyn celem dokładnego wyznaczenia przebiegu sieci gazowej
- prace ziemne w obrębie gazociągu prowadzić ręcznie
- skrzyżowania i zbliżenia projektowanych podziemnych urządzeń z siecią gazową należy wykonać zgodnie z obowiązującymi przepisami, a przed zasypaniem zgłosić do odbioru w RG Cieszyn
- podczas prowadzonych robót ziemnych RG Cieszyn wymieni istniejącą sieć gazową znajdującą się w zakresie projektowanego remontu

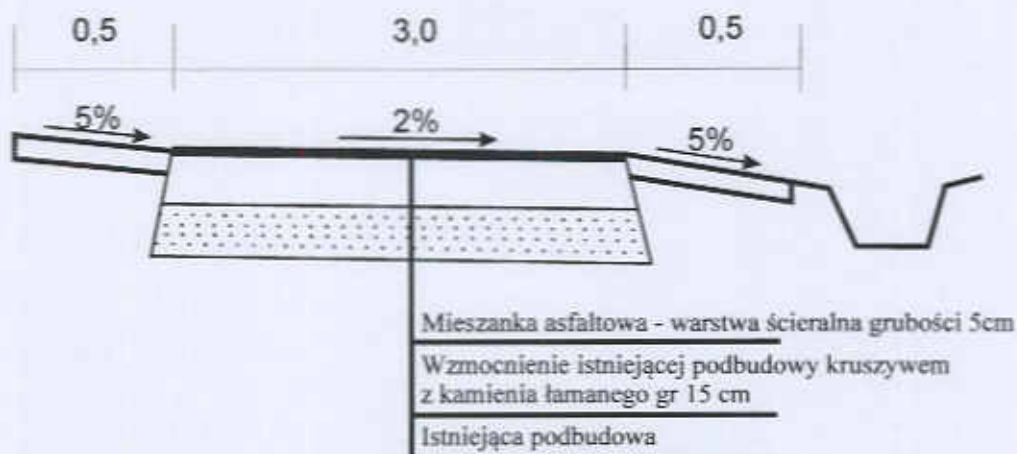
Uzgodnienie ważne 1 rok.


Tadeusz Wyszyński
Kierownik
Rozdzielni Gazu Cieszyn

Biuro Usług "EKO-ajsea"
mgr Seweryn Brudny
43-426 Dębowiec, Simoradz 51
tel. 605 284 579, 503 020 584
tel. 033 8562 512 NIP 5482394907

KO: a/a

TYPOWY PRZEKRÓJ KONSTRUKCJI JEZDNI
do zastosowania w km 0 + 000 do 0 + 200



Miejscowość:	HAŻLACH	Investor:	GMINA HAŻLACH
Obiekt:	Remont Drogi Gminnej ul. Akacjowa	Temat:	Projekt remontu drogi
Projektował:	mgr inż. Edward Dudkowiak Upr. Nr <i>EDU</i> WZDP/19/2001/UPR.18a/73	Treść rysunku: Przekrój konstrukcji jezdni	Lokalizacja: Hażlach
Współpraca autorska:	Anna Palica <i>Palica</i>		Skala 1:1000 Czerwiec 2008

mgr inż. Edward Dudkowiak
43-520 Chybie, Zarzecz, ul. Podgroble 52
Projektowanie dróg
Upr. Nr WZDP/19/2001/upr. 18a/73
Kierowanie drogowymi robotami budowlanymi
Upr. Nr WZDP/19/2001/upr 16/73

NB 4352/523/2008

MBW

Cieszyn 16.06.2008
(data)

(nr rejestru Wydziału Architektury i Budownictwa)

DATA WPLYWU

Starostwo Powiatowe w Cieszynie
Wydział Architektury i Budownictwa

Wpływa: 180608

Wzrost: 180608

Podpis: [Podpis]

ZGŁOSZENIE ZAMIARU BUDOWY / WYKONANIA ROBÓT HAŻLACI BUDOWLANYCH²

HAŻLACI
KANCELARIA OGÓLNA

Starostwo Powiatowe w Cieszynie 09.07.2008
ul. Bobrecka 29
Wydział Architektury i Budownictwa 4298
z siedzibą przy ul. Szerokiej 13
Podpis: [Podpis]

Inwestor:
1. GMINA HAŻLACH

2. ul. GŁÓWNA 57 (imię i nazwisko lub nazwa instytucji)
43-419 HAŻLACH

3. 033 856 9555 (nr telefonu kontaktowego)

STAROSTWO POWIATOWE
ul. Bobrecka 29
43-400 CIESZYŃ
ZA ZGODNOŚĆ ODPISU
Z ORYGINAŁEM
Podpis: [Podpis]

podstawie art. 30 ust. 1 do ust. 5 ustawy z dnia 7 lipca 1994 r. - Prawo budowlane (Dz.U. z 2006 r. Nr 156, z. 1118) zgłaszam zamiar budowy / wykonania robót budowlanych²:

RENT DROGI GMINNY NA ODCINKU 200 mb

ul. AKACJULIA, HAŻLACH, GMINA HAŻLACH
(adres całego zakładu budowlanego)

WZACNIENIE ISTNIĄCEJ ROZBUDOWY, POŁOŻENIE KOLEJ LARTELU ASFALTU
ODTWARZENIE ROLU NA ODCINKU 160 mb
SYSTEM ZŁOCINY (sposób wykonywania robót budowlanych) 001.5cm

SIERPIEŃ 2008 (termin rozpoczęcia)

OSRĘB HAŻLACH, GMINA HAŻLACH, DZIAŁKA NR 1839
(nr obrębu ewidencyjnego i nr ewidencyjny działki lub działek budowlanych)

wniosku dołączam²

1. odpowiednie szkice lub rysunki (min. 1 egz);
2. projekt zagospodarowania działki lub terenu wraz z wymaganymi uzgodnieniami z gestoraми sieci i administratorem drogi;
3. dla przyłączy - projekt zagospodarowania działki lub terenu wykonany przez projektanta posiadającego wymagane uprawnienia budowlane, o którym mowa w art. 30 ust. 1 pkt 4 Prawa budowlanego, uzgodniony j.w., a dodatkowo z rzeczoznawcą d/s zabezpieczeń przeciwpożarowych wraz z opisem technicznym, wykonanym przez projektanta posiadającego wymagane uprawnienia, o którym mowa w art. 29 ust 1 pkt 19 i 20 Prawa budowlanego;
4. wypis z ewidencji gruntów, zawierający w swej treści również dane dotyczące powierzchni działki i klasyfikację gruntów;
5. oświadczenie o posiadanym prawie do dysponowania nieruchomością na cele budowlane, wg. ustalonego wzoru;
6. wypis i wyrys z miejscowego planu zagospodarowania przestrzennego lub zaświadczenie z Urzędu Miasta/Gminy o braku w/w planu;
7. upoważnienie udzielone osobie działającej w moim imieniu.

GMINA HAŻLACH
ul. Główna 57
43-419 HAŻLACH
NIP 548-240-49-73

WÓJT GMINY
[Podpis]
(podpis inwestora lub osoby przez niego upoważnionej)

OŚWIADCZAM, ŻE W STOSUNKU DO PRZEDMIOTOWEGO TERENU, NA KTÓRYM WNOSKOWANA JEST W/W INWESTYCJA NIE JEST PROWADZONE ŻADNE POSTĘPOWANIE PRZEZ POWIATOWEGO INSPEKTORA NADZORU BUDOWLANEGO W CIESZYŃ.

NACZELNIK
Wydziału Architektury i Budownictwa
[Podpis]
Janusz Stęśica

NIE WNOSI SIĘ SPRZECIWIU
Cieszyn 07.07.08

WÓJT GMINY
[Podpis]
Karol Fotwarczny

Nieobowiązkowe
Niepotrzebne skreślić