




**OZNACZENIA:**

-  - proj. kanalizacja sanitarna
-  P - proj pompownia ścieków (wg oddz. opracow.)
-  - zakres opracowania wg zamówienia Inwestora



Projektował:  
Danuta Mleczko  
nr upr 10/94 B-B  
Opracował:  
mgr inż. Katarzyna Gumola  
mgr inż. Agnieszka Zagórska  
Sprawdził:  
mgr inż. Stefan Cebo  
nr upr 97/78

Inwestycja: Kanalizacja sanitarna w miejscowościach Zamarski i Hażlach na terenie Gminy Hażlach			
Zadanie: Kolektor główny wraz z przykanalikami w miejscowości Hażlach			
Stadium: Projekt budowlano-wykonawczy			
Tytuł rysunku: <b>Orientacja</b>			
Data: 04. 2003 r.	Skala: 1:10 000	Nr projektu: 1-033-01	Nr rys: 1

BESKIDZKIE BIURO GEODEZJI  
I TERENÓW ROLNYCH  
w Żywcu  
Rejonowy Oddział w Bielsku-Białej  
43-300 BIELSKO-BIAŁA, ul. Młostowa 1  
tel./fax 033 822 18 34

## AKTUALIZACJA MAPY ZASADNICZEJ

dla celów projektowych w określonym zakresie

ob. Hażlach gm. Hażlach

skala 1 : 1000

Bielsko-Biała dn. 3.12.2002

zlec.36/02

Z up. DYREKTORA  
Kierownik Rejonowego Oddziału  
BBGTR w Bielsku-Białej

Krzysztof Dembiewicz

**STAROSTA CIESZYŃSKI**  
Wydział Geodezji, Kartografii i Katastru  
W obszarze oznaczonym linią  
dokonano aktualizacji treści mapy zasadniczej  
Dotychczas z pomiaru uzupełniono do stanu  
do zarobku powiatowego w dniu 17 GRU. 2002  
i zaświadczono pod nr 212086/02  
NINIEJSZA MAPA MOŻE SŁUżyć  
DO CELÓW PROJEKTOWYCH  
Profesorów specjalności wydziału geodezji i katastru  
Cieszyn, dn. 17 GRU. 2002

Z up. STAROSTY

Piotr Sidorowski

Wydział Geodezji, Kartografii i Katastru

Proj. rura ochronna  
(przewiertowa) stal.  
Ø 355,6 x 1 L=22,0 m


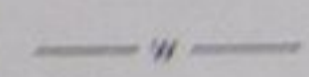




Ø 160 PVC  
L = 4,5 m

Ø 160 PVC  
L = 11,0 m

Ø 160 PVC  
L = 44,5 m

Ø 160 PVC  
L = 35,0 m

### OZNACZENIA

-  Proj. kanalizacja sanitarna
-  Istn. wodociąg
-  Istn. gazociąg
-  Istn. kabel energetyczny
-  Istn. kabel telekomunikacyjny
-  Zakres opracowania


541.321.052

1:1000

## MAPA ZASADNICZA

Założona w r. 1979 przez

OKRĘGOWE PRZEDSIĘBIORSTWO GEODEZYJNO-KARTOGRAFICZNE  
W KATOWICACH

	Inwestycja: Kanalizacja sanitarna w miejscowościach Hażlach i Zamarski na terenie gminy Hażlach			
	Zadanie: Kolektor główny wraz z przykanalikami w miejscowości Hażlach			
Projektował: mgr inż. Dariusz Mleczko nr opr 10/94 B-B	Stadium: Projekt budowlano-wykonawczy			Tytuł rysunku: Projekt zagospodarowania terenu sekcja 541.321.052
Opracował: mgr inż. Katarzyna Gumola mgr inż. Agnieszka Zaworska	Data: 04.2003	Skala: 1:10 000	Nr projektu: 1-033-01	Nr rysunku: 2
Sprawdził: mgr inż. [Signature]				







DESKOWYPIE DIBRO GEODEZJA I TERENOWYCH W ZWIĄZKU Planowy Dział w Bielsku Białym 43-300 BIELSKO-BIAŁA ul. Mostowa 1 tel. 033 022 15 24

**AKTUALIZACJA MAPY ZASADNICZEJ**  
dla celów projektowych w określonym zakresie  
ob. HAZŁACH gm. HAZŁACH  
skala 1 : 1000 Bielsko-Biała dn. 3.12.2002  
zlec. 36/02

Z UP. DYREKTORA  
Krajowego Rejonowego Odczłtu  
BBGITA w Bielsku Białym  
Krzysztof Winiarczyk

**STAROSTA-CIESZYŃSKI**  
Wydział Geodezji, Kartografii i Katastru  
W sprawie oznaczonej linii  
dokładano aktualizacji terenu między zaszereżo-  
nymi numerami z pomiaru uchwały 11/02/02  
do zasobu pomiarowego w dniu 11.06.02  
Niniejsza mapa może służyć  
DO CELÓW PROJEKTOWYCH  
Mapa ta nie może być używana do celów  
niezwiązanych z projektem, a także  
nie może być kopiowana, rozpowszechniana  
lub w inny sposób wykorzystywana bez  
zgody Wydziału Geodezji, Kartografii i  
Katastru.  
Cieszyńskie

Z up. STAROSTY  
Piotr Jaworski  
7-ca Wrocławska Wydziału  
Geodezji, Kartografii i Katastru

STAROSTWO POWIATOWE  
w Cieszyńsku  
ul. Bohrecka 22  
43 - 400 CIESZYŃSKO



- OZNACZENIA**
- Proj. kanalizacja sanitarna
  - Proj. przydomowa pompiwnia ścieków
  - - - Proj. rurociąg tłoczny
  - - - lin. wodociąg
  - - - lin. gazociąg
  - - - lin. kabel energetyczny
  - - - lin. kabel telekomunikacyjny
  - - - Zakres opracowania

541.321.101  
1:1000

**MAPA ZASADNICZA**  
Założona w r.1979 przez  
OKRĘGOWE PRZEDSIĘBIORSTWO GEODEZYJNO - KARTOGRAFICZNE  
w KATOWICACH

TREŚĆ NAKLADER	
W	

053		
092	A	10,2
10,3		

A. Gm. HAZŁACH, woj. bielskie

Mapę zaktualizowano w 1983r. na podstawie ANK...  
pomiarów wykonanych przez  
Przedsiębiorstwo Geologiczne w Krakowie, MAC...  
3.09.01 19/80  
Rozbudowę wykonano w ODK. W...  
Zakład Terenowy BIELSKO-BIAŁA  
Pracownia Kartografii i Kartografii  
ul. Nowotna 27  
N. As. Rep. 1987

**alicon**

Kanalizacja sanitarna w miejscowościach  
HAZŁACH i ZAMARSKO na terenie gminy HAZŁACH

Nikkor główny wyścig przybliżeniowy w  
miejscowości HAZŁACH

Projekt budowlano-wykonawczy

Projekt zagospodarowania terenu ulicy 541.321.101

04.2003 1:1000 1:433-01 6



**OZNACZENIA**

- Proj. kanalizacja sanitarna
- Istn. wodociąg
- Istn. gazociąg
- Istn. kabel energetyczny
- Istn. kabel telekomunikacyjny
- Zakres opracowania

		Inwestycja: Kanalizacja sanitarna w miejscowościach Hażlach i Zamarski na terenie gminy Hażlach			
		Zadanie: Kolektor główny wraz z przykanalikami w miejscowości Hażlach			
Projektował: mgr inż. Danuta Mleczko nr upr 10/94 B/B	Stadium: Projekt budowlano-wykonawczy				
Opracował: mgr inż. Katarzyna Gumola mgr inż. Agnieszka Zagórska	Tytuł rysunku: Projekt zagospodarowania terenu sekcja 541.321.102				
Sprawdził: mgr inż. Stefan Cebo nr. upr. 2778 Kt	Data: 04.2003	Skala: 1:1000	Nr projektu: 1-033-01	Nr rysunku: 7	

**STAROSTA CIESZYŃSKI**  
 Wydział Geodezji, Kartografii i Katastru  
 W obszarze oznaczonym linią  
 dokonano aktualizacji treści mapy zasadniczej.  
 Dokumenty z pomiaru uzupełniającego przyjęto  
 do zasobu powiatowego w dniu **17 GRU. 2002**  
 i zewidencjonowanego pod nr **21.0006.102**  
**NINIEJSZA MAPA MOŻE SŁUżyć**  
**DO CEŁÓW PROJEKTOWYCH**  
 Przekazane obiekty budowlane wymagające pozwolenia na budowę  
 podlegają wytyczeniu i inwentaryzacji powoławczy przez jednostki  
 uprawnione do wykonania prac geodezyjnych.  
 Cieszyń, dn. **17 GRU. 2002**

**BESKIDZKIE BIURO GEODEZJI**  
**I TERENÓW ROLNYCH**  
 w Żywcu  
 Rejonowy Oddział w Bielsku-Białej  
 43-300 BIELSKO-BIAŁA, ul. Mostowa 1  
 tel. Max 033 822 18 34

STAROSTWO POWIATOWE  
 w Cieszynie  
 ul. Bobrecka 29  
 43-400 CIESZYŃ

**AKTUALIZACJA MAPY ZASADNICZEJ**  
 dla celów projektowych w określonym zakresie  
 ob. Hażlach gm. Hażlach  
 skala 1 : 1000  
 s. 541.321.102  
 Bielsko-Biała dn. 3.12.2002  
 zlec. 36/02

Z up. DYREKTORA  
 Kierownik Rejonowego Oddziału  
 BBGTR w Bielsku-Białej  
**Krzysztof Dąmowski**

BIELSKIE BIURO GEODEZJI  
I TECHNICZNYCH  
W ZAWISIE  
ul. Wolności 100A, 43-300 Bielsko-Biala  
tel. 033 862 500, 862 511, 862 512  
www.biuro-geodezji.pl

**AKTUALIZACJA MAPY ZASADNICZEJ**  
dla celów projektowych w określonym zakresie  
ob. Hazlach gm. Hazlach  
skala 1:1000 Bielsko-Biala dn. 3.12.2002  
zlec. 36/02

Z up. DYREKTORA  
Krajowego Urzędu Geodezji  
i Kartografii  
Krajowy Urząd Geodezji  
i Kartografii

**STAROSTA CIESZYŃSKI**  
Wydział Geodezji, Kartografii i Katastru  
W sprawie aktualizacji mapy  
zasadniczej i projektu zagospodarowania  
terenów w obszarze planistycznym w obszarze  
planistycznym w obszarze planistycznym  
Miejscowość: HAZLACH  
100-000-000-000-000  
Projektant: [nazwisko]  
Data: 02.12.2002

**Starosta**  
Piotr Jurek  
ul. Wolności 100A  
43-300 Bielsko-Biala

- OZNACZENIA**
- Proj. kanalizacja sanitarna
  - lin. wodociąg
  - lin. gazociąg
  - lin. kabel energetyczny
  - lin. kabel telekomunikacyjny
  - - - Zakres opracowania

SKŁADNIKI  
w Ciepłym  
ul. Wolności 100A  
43-300 Bielsko-Biala

**bielon**

Kanalizacja sanitarna w miejscowości  
Hazlach i Zakład w terenach plan. Hazlach  
Kadłubki, gmina Hazlach, powiat Bielski, woj. śląskie  
Projekt zagospodarowania terenów planistycznych  
Projekt kanalizacji sanitarnej

Projektant: [nazwisko]  
Data: 02.12.2002

541.321.094  
1:1000

**MAPA ZASADNICZA**  
Złożoną w r. 1979 przez  
OKRĘGOWE PRZEDSIĘBIORSTWO - GEODEZYJNO-KARTOGRAFICZNE  
w KATOWICACH

TĘŚC NAKŁADEK	
W	

09.2		
09.3	4	10.3
	14.2	

A. Gm. HAZLACH, woj. Bielskie

# Gm. HAZŁACH woj. bielskie

POUFNE EGZ. NR.

**AKTUALIZACJA MAPY ZASADNICZEJ**  
 dla celów projektowych w określonym zakresie  
 ob. HAZŁACH gm. HAZŁACH  
 skala 1:1000  
 Bielski-Biała, dn. 3.12.2003  
 Zlec. 14/03

STARSZYSTWA GEODEZYJNE  
 Wydział Geodezji Kartografii i  
 Wzrostu Planów  
 ul. Wolności 20  
 43-400 CZĘSTOCHA  
 41-400 CZĘSTOCHA  
 41-400 CZĘSTOCHA

- OZNACZENIA**
- Proj. kanalizacja sanitarna
  - - - Proj. nurciąg wodny
  - ism. wodociąg
  - ism. gazociąg
  - ism. kabel energetyczny
  - ism. kabel telekomunikacyjny
  - - - Zakres opracowania

**allcon**

Kanalizacja sanitarne w miejscowościach  
 HAZŁACH i ZAWADZKI na terenie gminy HAZŁACH

Kierownik: *[Signature]*  
 Projekt: *[Signature]*

Projekt zagospodarowania terenu skł. 541.321.103  
 Data: 1.10.03  
 Skala: 1:400-1:100  
 Nr rysunku: 101

**541.321.103**  
 1:1000

**MAPA ZASADNICZA**  
 Założona w r 1979 przez  
 OKRĘGOWE PRZEDSIĘBIORSTWO GEODEZYJNO KARTOGRAFICZNE  
 W KATOWICACH

101	102	103	104
105	106	107	108



