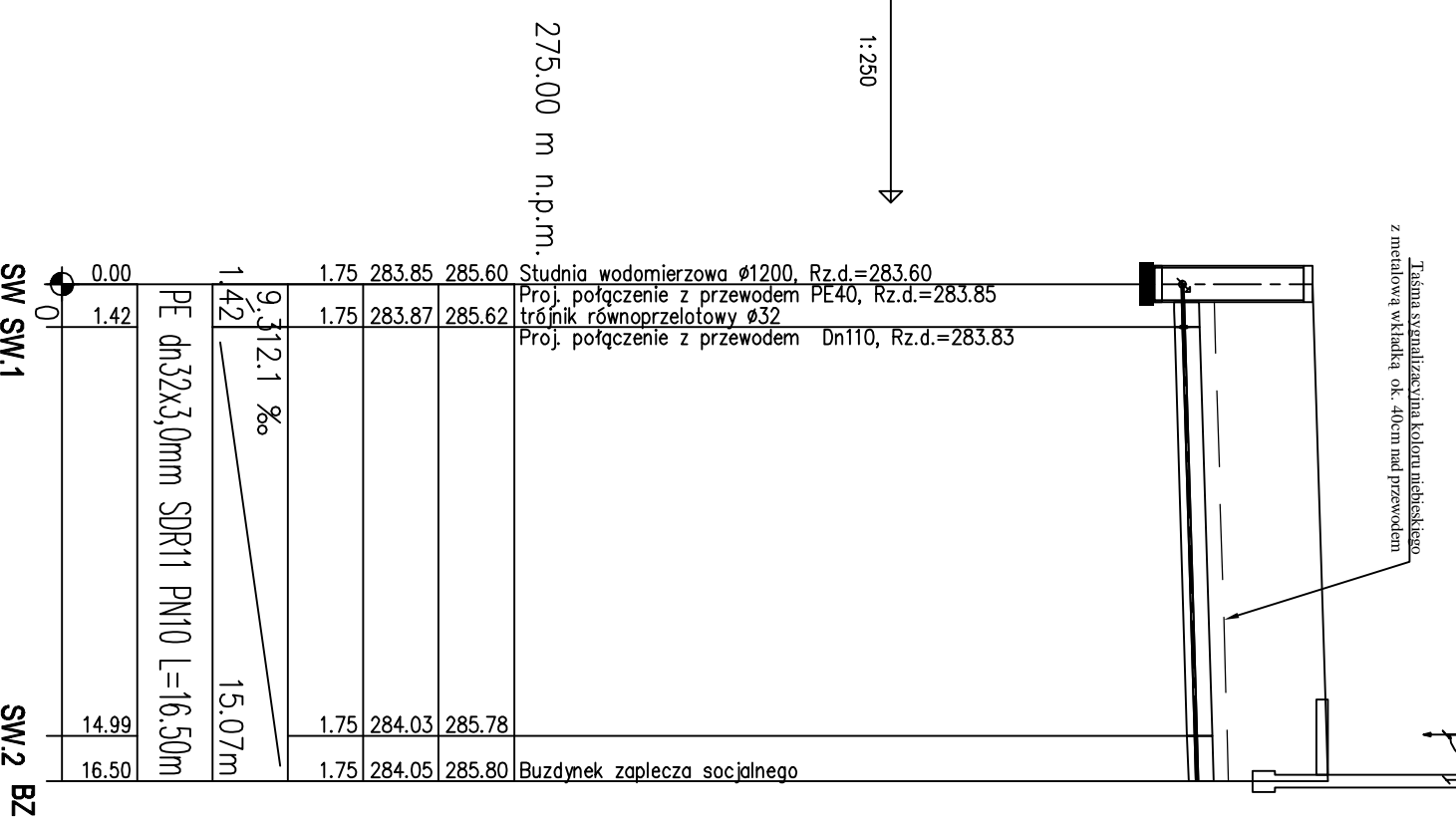
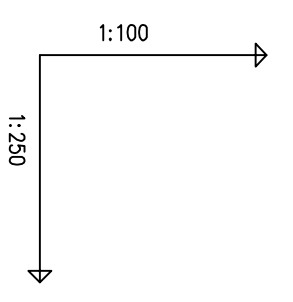
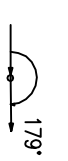

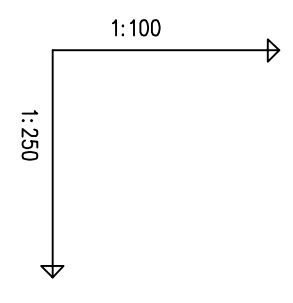
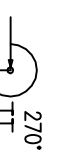


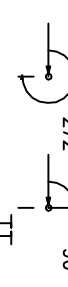
POZIOM PORÓWNAWCZY	275.00	m n.p.m.
RZĘDNA TERENU ISTN.	285.80	
RZĘDNA DNA RUROCIĄGU	284.05	
ZAGŁĘBIENIE DNA RUROCIĄGU	1.75	
SPADKI, DŁUGOŚCI	21.6 ‰	9.24m
ŚREDNICA, MATERIAŁ	dn40x3.7mm	PE SDR11 PN10
ODLEGŁOŚCI	0.00	4.10
	7.70	9.24
	W1	SW



POZIOM PORÓWNAWCZY	275.00	m n.p.m.
RZĘDNA TERENU ISTN.	285.60	
RZĘDNA DNA RUROCIĄGU	283.87	
ZAGŁĘBIENIE DNA RUROCIĄGU	1.75	
SPADKI, DŁUGOŚCI	9.312.1 ‰	15.07m
ŚREDNICA, MATERIAŁ	dn32x3.0mm	PE SDR11 PN10 L=16.50m
ODLEGŁOŚCI	0.00	1.42
	14.99	16.50
	SW.1	BZ



POZIOM PORÓWNAWCZY	275.00	m n.p.m.
RZĘDNA TERENU ISTN.	285.62	
RZĘDNA DNA RUROCIĄGU	283.83	
ZAGŁĘBIENIE DNA RUROCIĄGU	1.79	
SPADKI, DŁUGOŚCI	3 ‰	5.11m
ŚREDNICA, MATERIAŁ	dn32x3.0mm	PE SDR11 PN10
ODLEGŁOŚCI	0.00	4.34
	5.11	
	SW.1	SW.1.1



<b>TEMAT OPRACOWANIA:</b> <b>PROJEKT BUDOWY BOISK SPORTOWYCH ORLIK 2012</b> PRZY UL. DŁUGIEJ, DZIAŁKA NR 213/126 i 213/128 W HAŻLACHU		<b>STADIUM</b> <b>P.B.</b>	
<b>Tytuł: Profil przyłącza wodociągowego</b>		<b>DATA</b> <b>06.2009</b>	
<b>INWESTOR:</b> URZĄD GMINY HAŻLACH UL. GŁÓWNA 57 43-419 HAŻLACH		<b>nr. rys:</b> <b>2</b>	
<b>BRANŻA</b> SANITARNA		<b>Podpis:</b>	
<b>projektant:</b> mgr inż. Kazimierz GALĄZKA Upr. GPB-4224/109/98/88	<b>opracował:</b> mgr inż. Arkadiusz Domański		