



Załącznik Nr 4 do Uchwały Nr V/40/2014


Rady Gminy Hażlach

z dnia 25 czerwca 2014 r.

ROZSTRZYGNIĘCIE O SPOSOBIE ROZPATRZENIA UWAG WNIESIONYCH PROJEKTU ZMIANY STUDIUM UWARUNKOWAŃ I KIERUNKÓW ZAGOSPODAROWANIA PRZESTRZENNEGO GMINY HAŻLACH



Lp.	Data wpływu wniosku	Nazwisko i imię, nazwa jednostki organizacyjnej i adres zgłaszającego uwagi	Treść uwagi	Oznaczenie nieruchomości, której dotyczy uwaga	Ustalenia projektu studium dla nieruchomości, której dotyczy uwaga	Rozstrzygnięcie Wójta Gminy Hażlach w sprawie rozpatrzenia uwag		Rozstrzygnięcie Rady Gminy Hażlach Załącznik nr 4 do uchwały Nr V/40/2014 z dnia 25 czerwca 2014r.		Uwagi
						Uwaga uwzględniona	Uwaga nieuwzględniona	Uwaga uwzględniona	Uwaga nieuwzględniona	
1.	17-05-2013		Proszę o zmianę przeznaczenia w studium mojej działki o nr 171 (Brzezówka) i 202/1 (Pogwizdów) na teren budowlany.	171, 202/1	Dz. nr 171 R – tereny rolne Dz. nr 202/1: R – tereny rolne, M – tereny zabudowy mieszkaniowej jednorodzinnej	X	X	X	X	Nie uwzględniono zmiany przeznaczenia dla działki 171 (Brzezówka) z uwagi na lokalizację z dala od projektowanej zabudowy.
2.	04-06-2013		Proszę o zmianę przeznaczenia w studium mojej działki nr 348/2 na teren budowlany. W projekcie studium ww. działka jest w terenie budowlanym tylko w połowie. Wnioskuje o przekształcenie całej działki.	348/2	R – tereny rolne, M – tereny zabudowy mieszkaniowej jednorodzinnej		X		X	Nie uwzględniono z uwagi na zachowanie odległości od użytków leśnych (minimum 30 m) oraz niekorzystne sąsiedztwo funkcji produkcyjnej i przemysłowej.
3.	05-06-2013	Stowarzyszenie Ochrony Przed Negatywnymi Skutkami Działalności Górniczej Na Terenie Ziemi Śląska Cieszyńskiego	Uwzględniając dyskusję publiczną w dn. 14.05.2013 nad projektem pn. „Zmiana studium uwarunkowań i kierunków zagospodarowania przestrzennego gminy Hażlach” oraz po zapoznaniu się z dokumentacją obwieszczenie Regionalnego Dyrektora Ochrony Środowiska w Katowicach z dnia 03.04.2013, iż na wniosek NWR Karbonia S.A. zostało wszczęte w dn. 22.03.2013 postępowanie w sprawie wydania decyzji o środowiskowych uwarunkowaniach dla przedsięwzięcie	Cały obszar objęty zmianą studium			X		X	Brak możliwości ustalenia filaru ochronnego równoznacznego z zakazem eksploatacji dla całego terenu złoża w gminie. Filary zostają ustalone w

			<p>pn. „Wydobywanie metodą podziemną węgla kamiennego ze złoża Morcinek 1 położonego na terenie gminy Hażlach i Zebrzydowice”.</p> <p>Stowarzyszenie wnosi uwagę następującej treści:</p> <p>Ze względu na wysokie zurbanizowanie gminy Hażlach, wyznacza się filar ochronny na obszarze całej gminy Hażlach dla złoża węgla kamiennego, co jest równoznaczne z zakazem podziemnej eksploatacji węgla kamiennego w ww. obszarze.</p>						koncesji na wydobycie złoża. Wójt nie ma takich kompetencji.
4.	07-06-2013	NWR KARBONIA S.A. Ul. 3-go Maja 44-230 Czerwionka- Leszczyny	<p>W związku z wyłożeniem w dniu 26 kwietnia 2013 roku projektu zmiany studium uwarunkowań i kierunków zagospodarowania przestrzennego Gminy Hażlach, obejmującego obręb Brzezówka i Pogwizdów (dalej: „Projekt Studium”), działając w imieniu NWR KARBONIA SA z siedzibą w Czerwionce-Leszczynach, zwracamy się o wprowadzenie w Projekcie Studium oraz w prognozie oddziaływania na środowisko Projektu Studium następujących zmian:</p> <ol style="list-style-type: none"> 1. W zakresie dotyczącym udokumentowanych złóż węgla kamiennego „Morcinek 1” i „Morcinek” (...) <i>(korekty w opisach złóż w tekście oraz na rysunku)</i> 2. W rozdziale 3.B. Kierunki i wskaźniki dotyczące kształtowania, zagospodarowania i użytkowania terenów, w tym tereny wyłączone spod zabudowy (...) <i>(korekty zapisów związanych z wysokością zabudowy na terenach P – tereny działalności przemysłowej i produkcyjnej)</i> 3. W rozdziale 2.B.10. Obszary, na których rozmieszczone będą inwestycje celu publicznego o znaczeniu lokalnym niezbędne jest uzupełnienie listy obszarów, na których rozmieszczone będą inwestycje celu publicznego znajdujące się w granicach złóż kopalni objętych własnością górniczą, w tym w obrębie których planuje się wydobywanie kopalni tych złóż. 4. W rozdziale D IV Zasady Kształtowania struktury przestrzennej w pkt. 5 Obszary sporządzenia planów miejscowych niezbędne jest wprowadzenie sformułowania w brzmieniu: „do obszarów, dla których obowiązkowe jest sporządzenie planu miejscowego na podstawie ustawy – Prawo geologiczne i górnicze należą obszary obejmujące udokumentowane złoża kopalni, nieujawnione dotychczas w miejscowych planach zagospodarowania przestrzennego”. 5. W rozdziale D.V. Strefy i obszary oddziaływania w pkt 4 Obszary narażone na 	Cały obszar objęty zmianą studium	X	X	X	X	<p>Ad. 1 uwzględniono</p> <p>Ad. 2 uwzględniono: w ostatecznej wersji projektu na terenach P- tereny działalności przemysłowej i produkcyjnej ustalono, że „wysokość zostanie określona na etapie sporządzania miejscowych planów zagospodarowania przestrzennego</p> <p>Ad. 3. Uwzględniono w części: W ostatecznej wersji projektu w rozdziale dot. Obszarów, na których rozmieszczone będą inwestycje celu publicznego zapisano: „na terenie wsi Brzezówka i Pogwizdów dopuszcza się lokalizację inwestycji celu publicznego (...);</p> <p>Ad. 4. Uwzględniono;</p> <p>Ad. 5 Uwzględniono;</p>

			<p>niebezpieczeństwo powodzi (...) niezbędne jest określenie zasięgu terenów wyłączonych spod zabudowy (...) dla której ustalono zakaz zabudowy.</p> <p>6. W rozdziale 3.B Kierunki i wskaźniki dotyczące kształtowania, zagospodarowania i użytkowania terenów, w tym tereny wyłączone spod zabudowy w zakresie dotyczącym „zapisów o ograniczeniu lokalizowania przedsięwzięć mogących znacząco oddziaływać na środowisko – wymagających lub mogących wymagać sporządzenia raportu nie dotyczą infrastruktury technicznej i komunikacji” niezbędnym jest usunięcie tego zastrzeżenia lub jego uzupełnienie, poprzez wyjaśnienie, iż przedsięwzięcia te dotyczą jedynie „usług uciążliwych lokalizowanych na terenach zabudowy mieszkaniowej, oznaczonych symbolem MM”.</p>							Ad. 6 Z uwagi na niejasne sformułowanie pkt.3 rozdziału 3.B projektu studium zapis względem którego złożono uwagę usunięto.
5.	25-06-2013		Proszę o zmianę przeznaczenia w studium mojej działki o nr 85/3 w całości na teren budowlany.	85/3	R – tereny rolne		X		X	Uwagi nie uwzględniono. Studium dopuszcza na terenach rolnych zabudowę zagrodową.
6.	27-06-2013	NWR KARBONIA	<p>1. Do projektu Studium opracowanego przez REGIOPLAN po pierwszym wyłożeniu wniesiono kilka zmian, które uwzględniają część wniosków zgłoszonych podczas pierwszego wyłożenia. Wniosek: Ustalić tryb uwzględnienia części wniosków bez dotrzymania obowiązującej procedury dotyczącej wniosków (złożenie wniosku, decyzja wójta o akceptacji lub odrzuceniu, uwzględnienie zaakceptowanych przez Wójta wniosków do Studium, uchwała Rady Gminy – przegłosowanie decyzji Wójta).</p> <p>2. w pkt. 2.B.9 zostały wprowadzone warunki eksploatacji z podziałem obszaru na kategorie szkód gómiczych; Wniosek: zapisy obejmujące ustalenia obszarów z kategoriami terenów gómiczych z uwagi na deformacje ciągle powierzchni, bo o takie prawdopodobnie chodzi, powinny zostać ustalone uprzednio z Okręgowym Urzędem Górniczym. Nie dotrzymanie tej procedury może stać się potencjalnym powodem uchylecia Studium np. przez wojewodę. NWR KARBONIA jest przygotowana do akceptacji takiego zobowiązania w umowie o koegzystencji z Gminą Hażlach, o ile</p>	Obszar objęty opracowaniem zmian w studium		X	X	X	X	Uwzględniono w części: Ad.1 nie uwzględniono Zgodnie z zapisami ustawy o planowaniu i zagospodarowaniu przestrzennym (art.11 pkt 12) Rada Gminy głosuje nad nieuwzględnionym i uwagami złożonymi do projektu studium. Głosowanie odbywa się na sesji, na której projekt studium zostaje przedstawiony do uchwalenia. Nie było zatem możliwości do tej

			<p>sprecyzowane zostanie określenie centrum sołectwa.</p> <p>3. w pkt. 2B.9 wprowadzony został zapis mówiący, że eksploatacja węgla nie może prowadzić do degradacji wartości przyrodniczych. Wniosek: każda działalność człowieka prowadzi w pewnym stopniu do degradacji wartości przyrodniczych. Tak rygorystyczny zapis (bez określenia stopnia wpływów) może stać się potencjalną przyczyną w przyszłości problemów z interpretacją. Dopuszczalne wpływy na środowisko, ograniczające warunki eksploatacji będą zawarte w opracowywanym raporcie oddziaływania na środowisko. Wskazane więc byłoby zdanie się na opinie fachowców.</p> <p>4. W pkt. E figuruje zapis: „Umożliwienie eksploatacji udokumentowanych złóż surowców występujących na obszarze zmiany studium w sposób nie stwarzający zagrożeń dla istniejącej i planowanej zabudowy na terenach wskazanych w studium do urbanizacji; Eksploatacja nie może prowadzić do degradacji wartości przyrodniczych, do powstawania zalewisk bezodpływowych ani uniemożliwiać spływy grawitacyjne wzdłuż cieków wodnych zlewni Olzy i Odry.” Wniosek: (...) rzeka Olza ma swojego zarządcę – w RP jest to Regionalny Zarząd Gospodarki Wodnej w Gliwicach, zaś w ČR – Povodi Odry w Ostrawie. Po wzajemnych konsultacjach został zatwierdzony następujący tryb postępowania:</p> <p>a) opracowanie projektu zabezpieczeń rzeki Olzy przed wpływami eksploatacji;</p> <p>b) zaopiniowanie – zatwierdzenie wyników opracowania przez RZGW Gliwice oraz Povodi Odry Ostrawa;</p> <p>c) wprowadzenie do raportu oddziaływania na środowisko wszystkich uwarunkowań i prac zabezpieczających ujętych w zatwierdzonym projekcie zabezpieczeń, jako warunków niezbędnych do akceptacji PZZ do roku 2025 przez RZGW Gliwice oraz Povodi Odry Ostrawa;</p> <p>d) pozytywna opinia RZGW Gliwice oraz Povodi Odry Ostrawa dotycząca raportu oddziaływania na środowisko.</p> <p>Wskazane więc byłoby również tutaj zdanie się na opinie specjalistów oraz zarządców cieków.</p>							<p>pory do przeprowadzenia takiego głosowania.</p> <p>Ad. 2 uwzględniono; dokładne warunki eksploatacji złoża mogą być określone wyłącznie w koncesji na eksploatację danego złoża;</p> <p>Ad. 3 uwzględniono;</p> <p>Ad. 4 uwzględniono w części; w ostatecznej wersji projektu studium zapis rozdziału E w części dotyczącej podstawowych problemów, które poruszono w studium w zakresie złóż surowców brzmi: „ujawnienie występujących na terenie gminy udokumentowanych złóż surowców naturalnych”.</p>
7.	05-07-2013		<p>Proszę o poszerzenie istniejącego terenu M wzdłuż ulicy Słonecznej.</p>	176	R – tereny rolne		X		X	<p>Uwagi nie uwzględniono. Studium</p>

										dopuszcza na terenach rolnych zabudowę zagrodową.
8.	12-07-2013		Proszę o zmianę przeznaczenia w studium mojej działki o nr 524/3 i 546/3 na tereny działalności usługowej z nieuciążliwą produkcją, drobna wytwórczość, magazyny, składy	524/3, 546/3	U,P – tereny zabudowy usługowej, tereny produkcji ZL- tereny lasów i zadrzewień	X	X	X	X	Uwzględniono w części – uwzględniono dla części działek nie stanowiących użycie gruntowy Ls
9.	22-07-2013	Górnicza Spółdzielnia Mieszkaniowa w Cieszynie Ul. Bielska 43-400 Cieszyn	Zarząd Górnicznej Spółdzielni Mieszkaniowej w Cieszynie, jako Zarządca Osiedla Pogwizdów w Pogwizdowie, dotyczy obszaru położonego na 21 działkach (...) zgłasza swoją uwagę co do projektu studium uwarunkowań i kierunków zagospodarowania przestrzennego wsi Pogwizdów, w związku z planowanymi zmianami projektu pod kątem planowanej budowy i uruchomienia szybu „wdechowego” kopalni, w bezpośredniej bliskości terenu osiedla i działek. (...) Zgłaszamy swój kategoriyczny sprzeciw w sprawie zmiany projektu studium uwarunkowań i kierunków zagospodarowania przestrzennego wsi Pogwizdów, pod kątem umożliwienia powstania szybu kopalni wraz z infrastrukturą towarzyszącą.	357/47, 357/60, 357/61, 357/54, 357/55, 357/56, 357/57, 357/58, 357/59, 357/62, 357/63, 357/48, 357/52, 357/53, 357/43, 357/46, 357/41, 357/2, 357/4, 357/16, 355/5	MM- tereny zabudowy mieszkaniowej	X (ostatecznie)	(X) początkowo			Uwaga nie podlega rozstrzygnięciu przez Radę Gminy - w ostatecznej wersji projektu studium uwaga ta została uwzględniona.
10.	25.07.2013		Mając na uwadze art. 1 i art. 23 Ustawy z dnia 8 marca 1990 r. o samorządzie gminnym oraz w oparciu o przeprowadzony sondaż wśród mieszkańców Pogwizdowa i Brzezówki, w którym 98,4 % pytanym odpowiedziało się przeciwko eksploatacji podziemnej węgla kamiennego z projektowanego obszaru górniczego „Morcinek 1” oraz uwzględniając uchwaloną przez obecną Radę Gminy „Strategię Rozwoju Gminy Hażlach na lata 2011-2020”, która w punkcie: Zasady planowaniu i realizacji ustaleń strategii, zawiera zapis „...dalszy rozwój gminy nie może odbywać się kosztem środowiska przyrodniczego, a więc musi respektować oszczędną produkcję i konsumpcję oraz gospodarkę terenami, a także uwzględniać przyszłościowe konsekwencje ekologiczne podejmowanych dzisiaj decyzji...” wnioskujemy o dokonanie w przedmiotowym projekcie studium zmiany dotychczasowego punktu 2.B.9 na poniższy zapis: „2.B.9 Funkcja działalności przemysłowej, produkcyjnej	Obszar objęty opracowaniem zmiany studium			X	X		W projekcie studium w rozdziale DII wprowadzono zapis: „ <u>Zgodnie z dotychczasową polityką przestrzenną obowiązującą po likwidacji kopalni „Morcinek” oraz ze względu na aktualnie przyjęte kierunki rozwoju gminy, w obrębie Pogwizdowa i Brzezówki nie dopuszcza się do podziemnej</u>

			<p>i eksploatacji surowców naturalnych.</p> <p>W granicach obrębów Pogwizdów i Brzezówka znajduje się udokumentowane złoża metanu z pokładów węgla w obszarze górniczym „Kaczyce Γ”. Na podstawie ważnej koncesji do 2030 roku dopuszcza się dalsze prowadzenie eksploatacji metanu ze złoża w obszarze górniczym „Kaczyce Γ”.</p> <p>W ww. granicach udokumentowane jest również złoża węgla kamiennego „Morcinek I” (wydzielone ze złoża „Morcinek” po likwidacji kopalni „Morcinek”). <u>Zgodnie z dotychczasową polityką przestrzenną obowiązującą po likwidacji kopalni „Morcinek” oraz ze względu na aktualne przyjęte kierunki rozwoju gminy, nie dopuszcza się eksploatacji węgla kamiennego na tych terenach.</u></p>							eksploatacji węgla kamiennego.”
11.	26-07-2013		<p>Zgłaszam uwagi do projektu zmiany Studium uwarunkowań kierunków zagospodarowania przestrzennego gminy Hażlach wnioskując o utrzymanie dotychczasowej struktury funkcjonalno-przestrzennej poprzez zaniechanie eksploatacji surowców naturalnych, o których mowa w projekcie.</p> <p>(...) Wpisanie oraz ewentualne zatwierdzenie studium w postaci w jakiej zostało wyłożone naraża nas na ciągłe problemy, strach i niepewną przyszłość. To ciągła walka o odszkodowania z powodów szkód górniczych które będą się ciągnąć latami i nie pozostaną bez wpływu na nasz budżet domowy, brak perspektyw rozwoju i polepszanie swojego bytu, nie mówiąc już o degradacji środowiska naturalnego, zniszczenie krajobrazu, hałas, zagrożenie dla zdrowia naszego i naszych dzieci, zanieczyszczenie powietrza, ruch ciężkich maszyn i ciężarówek na terenie Gminy oraz zniszczenie dróg lokalnych.(...)</p> <p>Nie jestem również przekonany czy Gminę stać na taki kierunek rozwoju jaki został przedstawiony w studium uwarunkowań i kierunków zagospodarowania przestrzennego jeżeli każdy z mieszkańców wnieśie pozew o odszkodowanie zgodnie z ustawą z dnia 27 marca 2003 r. o planowaniu i zagospodarowaniu przestrzennym art. 36 i 37. Dopatruję się tutaj konfliktu interesu i złą gospodarność rządzących Gminą.</p> <p>(...) <u>Mając na uwadze powyższe jeszcze raz wyrażamy kategoryczny sprzeciw na wydobycie złóż naturalnych w obrębie Brzezówka, Pogwizdów wnioskując tym samym o utrzymanie dotychczasowego przeznaczenia terenu.</u></p>	Obszar objęty opracowaniem m zmiany studium			X		X	<p>Pozytywne uwzględnienie uwagi powodowałoby bezcelowość opracowywania dokumentu studium w zakresie przeznaczeń terenów dla obszaru opracowania zmiany.</p>
12.	26-07-2013		<p>W oparciu o art. 11 pkt.11 ustawy z dnia 27marca 2003 r. o planowaniu i zagospodarowaniu przestrzennym w nawiązaniu do obwieszczenia Wójta Gminy Hażlach z dnia 14 czerwca 2013 r. zgłaszam uwagi do projektu zmiany Studium Uwarunkowań i Kierunków</p>	Obszar objęty opracowaniem m zmiany studium			X		X	<p>Pozytywne uwzględnienie uwagi powodowałoby bezcelowość</p>

13.	26-07-2013		Zagospodarowania Przestrzennego Gminy Hażlach wnioskując o utrzymanie dotychczasowej struktury funkcjonalno –przestrzennej poprzez <u>zaniechanie eksploatacji surowców naturalnych</u> , o których mowa w projekcie.	Obszar objęty opracowanie m zmiany studium			X		X	opracowywania dokumentu studium w zakresie przeznaczeń terenów dla obszaru opracowania zmiany.
14.	26-07-2013		Posiadam nieruchomość na której mieszkam i która ma się znajdować w niewielkiej odległości od terenów planowanych pod wydobycie metodą podziemną węgla kamiennego przez spółkę NWR Karbonia S.A jak również budowy szybu zjazdowego/wdechowego oraz jego infrastruktury.	Obszar objęty opracowanie m zmiany studium			X		X	
15.	26-07-2013		W „Strategii Rozwoju Gminy Hażlach na lata 2011-2020” doczytujemy się:	Obszar objęty opracowanie m zmiany studium			X		X	
16.	26-07-2013		1. „Stworzenie mieszkańcom jak najlepszych warunków jakości życia poprzez zrównoważony rozwój infrastruktury gospodarczej i społecznej zachowując walory przyrodniczo – krajobrazowe oraz pielęgnując tradycję, różnorodność dziedzictwa kulturowego i gospodarczego gminy. Gmina Hażlach przyjazna, gościnna, bezpieczna, w której chce się mieszkać i w której warto inwestować.”	Obszar objęty opracowanie m zmiany studium			X		X	
17.	26-07-2013		2. „Gmina spokojna, Gmina szczęśliwa – Gmina Hażlach.”	Obszar objęty opracowanie m zmiany studium			X		X	
18.	26-07-2013		3. „Gmina Hażlach to raj dla duszy i ciała.” 4. „Tu mi dobrze, tu mi miło, oby wszystkim się tak żyło.” 5. „Gmina Hażlach terenem ekologicznym.” 6. „Gmina Hażlach to dobra inwestycja w przyszłość.”	Obszar objęty opracowanie m zmiany studium			X		X	
19.	26-07-2013		Jak się mają wyżej wymienione cytaty z „Strategii Rozwoju Gminy Hażlach na lata 2011-2020” do sytuacji w jakiej stara się nas postawić Wójt i Radni.	Obszar objęty opracowanie m zmiany studium			X		X	
20.	26-07-2013		Wpisanie oraz ewentualne zatwierdzenie studium w postaci jakiej zostało wyłożone naraża nas na ciągłe problemy, strach i niepewną przyszłość. To ciągła walka o odszkodowania z powodów szkód górniczych (przecież nasze domy nie są kompletnie przystosowane na szkody górnicze), które będą ciągnąc się latami i nie pozostaną bez wpływu na nasz budżet domowy, brak perspektyw rozwoju i polepszenie swojego bytu, nie mówiąc już o degradacji środowiska naturalnego, zniszczenie krajobrazu, hałas, zagrożenie dla zdrowia naszego i naszych dzieci, zanieczyszczenie powietrza, ruch ciężkich maszyn i ciężarówek na terenie naszej Gminy. Mam jednak nadzieję, że nasze uwagi zostaną jednak uwzględnione przez Wójta i Radnych.	Obszar objęty opracowanie m zmiany studium			X		X	
21.	29-07-2013		Nie jestem również przekonany czy Gminę stać na taki kierunek rozwoju jaki został przedstawiony w studium	Obszar objęty opracowanie m zmiany studium			X		X	
22.	29-07-2013			Obszar objęty opracowanie m zmiany studium			X		X	

23.	29-07-2013		<p>uwarunkowań i kierunków zagospodarowania przestrzennego jeżeli każdy z mieszkańców wnieśnie pozew o odszkodowanie zgodnie z ustawą z dnia 27 marca 2003 r. o planowaniu i zagospodarowaniu przestrzennym art. 36 i 37. Dopatruję się tutaj konfliktu interesu i złą gospodarność rządzących Gminą. (...) <u>Mając na uwadze powyższe jeszcze raz wyrażamy kategoriyczny sprzeciw na wydobycie złóż naturalnych w obrębie Brzezówka. Pogwizdów wnoskując tym samym o utrzymanie dotychczasowego przeznaczenia terenu.</u></p>	Obszar objęty opracowanie m zmiany studium			X		X
24.	29-07-2013			Obszar objęty opracowanie m zmiany studium			X		X
25.	29-07-2013			Obszar objęty opracowanie m zmiany studium			X		X
26.	29-07-2013			Obszar objęty opracowanie m zmiany studium			X		X
27.	29-07-2013			Obszar objęty opracowanie m zmiany studium			X		X
28.	29-07-2013			Obszar objęty opracowanie m zmiany studium			X		X
29.	29-07-2013			Obszar objęty opracowanie m zmiany studium			X		X
30.	29-07-2013			Obszar objęty opracowanie m zmiany studium			X		X
31.	29-07-2013			Obszar objęty opracowanie m zmiany studium			X		X
32.	29-07-2013			Obszar objęty opracowanie m zmiany			X		X

				studium						
33.	30-07-2013			Obszar objęty opracowaniem zmiany studium			X			X
34.	30-07-2013			Obszar objęty opracowaniem zmiany studium			X			X
35.	30-07-2013			Obszar objęty opracowaniem zmiany studium			X			X
36.	30-07-2013			Obszar objęty opracowaniem zmiany studium			X			X
37.	30-07-2013			Obszar objęty opracowaniem zmiany studium			X			X
38.	30-07-2013			Obszar objęty opracowaniem zmiany studium			X			X
39.	30-07-2013			Obszar objęty opracowaniem zmiany studium			X			X
40.	30-07-2013			Obszar objęty opracowaniem zmiany studium			X			X
41.	30-07-2013			Obszar objęty opracowaniem zmiany studium			X			X
42.	30-07-2013			Obszar objęty opracowanie			X			X

				m zmiany studium						
43.	30-07-2013			Obszar objęty opracowaniem zmiany studium			X			X
44.	30-07-2013			Obszar objęty opracowaniem zmiany studium			X			X
45.	30-07-2013			Obszar objęty opracowaniem zmiany studium			X			X
46.	31-07-2013			Obszar objęty opracowaniem zmiany studium			X			X
47.	31-07-2013			Obszar objęty opracowaniem zmiany studium			X			X
48.	31-07-2013			Obszar objęty opracowaniem zmiany studium			X			X
49.	31-07-2013			Obszar objęty opracowaniem zmiany studium			X			X
50.	31-07-2013			Obszar objęty opracowaniem zmiany studium			X			X
51.	31-07-2013			Obszar objęty opracowaniem zmiany studium			X			X
52.	31-07-			Obszar			X			X

	2013			objęty opracowanie m zmiany studium						
53.	31-07-2013			Obszar objęty opracowanie m zmiany studium			X			X
54.	31-07-2013			Obszar objęty opracowanie m zmiany studium			X			X
55.	31-07-2013			Obszar objęty opracowanie m zmiany studium			X			X
56.	31-07-2013			Obszar objęty opracowanie m zmiany studium			X			X
57.	31-07-2013			Obszar objęty opracowanie m zmiany studium			X			X
58.	31-07-2013			Obszar objęty opracowanie m zmiany studium			X			X
59.	31-07-2013			Obszar objęty opracowanie m zmiany studium			X			X

60.	31-07-2013			Obszar objęty opracowaniem zmiany studium			X		X
61.	31-07-2013			Obszar objęty opracowaniem zmiany studium			X		X
62.	31-07-2013			Obszar objęty opracowaniem zmiany studium			X		X
63.	31-07-2013			Obszar objęty opracowaniem zmiany studium			X		X
64.	31-07-2013			Obszar objęty opracowaniem zmiany studium			X		X
65.	31-07-2013			Obszar objęty opracowaniem zmiany studium			X		X
66.	31-07-2013			Obszar objęty opracowaniem zmiany studium			X		X
67.	31-07-2013			Obszar objęty opracowaniem zmiany studium			X		X
68.	31-07-2013			Obszar objęty opracowaniem zmiany studium			X		X
69.	31-07-2013			Obszar objęty			X		X

				opracowanie m zmiany studium						
70.	31-07- 2013			Obszar objęty opracowanie m zmiany studium			X		X	
71.	31-07- 2013			Obszar objęty opracowanie m zmiany studium			X		X	
72.	31-07- 2013			Obszar objęty opracowanie m zmiany studium			X		X	
73.	31-07- 2013			Obszar objęty opracowanie m zmiany studium			X		X	
74.	31-07- 2013			Obszar objęty opracowanie m zmiany studium			X		X	
75.	31-07- 2013			Obszar objęty opracowanie m zmiany studium			X		X	
76.	31-07- 2013			Obszar objęty opracowanie m zmiany studium			X		X	
77.	31-07- 2013			Obszar objęty opracowanie m zmiany studium			X		X	
78.	31-07- 2013			Obszar objęty opracowanie			X		X	

				m zmiany studium					
79.	31-07-2013			Obszar objęty opracowaniem m zmiany studium			X		X
80.	31-07-2013			Obszar objęty opracowaniem m zmiany studium			X		X
81.	31-07-2013			Obszar objęty opracowaniem m zmiany studium			X		X
82.	31-07-2013			Obszar objęty opracowaniem m zmiany studium			X		X
83.	31-07-2013			Obszar objęty opracowaniem m zmiany studium			X		X
84.	31-07-2013			Obszar objęty opracowaniem m zmiany studium			X		X
85.	31-07-2013			Obszar objęty opracowaniem m zmiany studium			X		X
86.	31-07-2013			Obszar objęty opracowaniem m zmiany studium			X		X
87.	31-07-2013			Obszar objęty opracowaniem m zmiany studium			X		X
88.	31-07-2013			Obszar objęty opracowanie			X		X


				m zmiany studium						
89.	31-07-2013			Obszar objęty opracowaniem m zmiany studium			X			X
90.	31-07-2013			Obszar objęty opracowaniem m zmiany studium			X			X
91.	31-07-2013			Obszar objęty opracowaniem m zmiany studium			X			X
92.	31-07-2013			Obszar objęty opracowaniem m zmiany studium			X			X
93.	31-07-2013			Obszar objęty opracowaniem m zmiany studium			X			X
94.	31-07-2013			Obszar objęty opracowaniem m zmiany studium			X			X
95.	31-07-2013			Obszar objęty opracowaniem m zmiany studium			X			X
96.	31-07-2013			Obszar objęty opracowaniem m zmiany studium			X			X
97.	31-07-2013			Obszar objęty opracowaniem m zmiany studium			X			X
98.	31-07-2013			Obszar objęty			X			X



				opracowanie m zmiany studium						
99.	31-07- 2013			Obszar objęty opracowanie m zmiany studium			X		X	
100.	31-07- 2013			Obszar objęty opracowanie m zmiany studium			X		X	
101.	31-07- 2013			Obszar objęty opracowanie m zmiany studium			X		X	
102.	31-07- 2013			Obszar objęty opracowanie m zmiany studium			X		X	
103.	31-07- 2013			Obszar objęty opracowanie m zmiany studium			X		X	
104.	31-07- 2013			Obszar objęty opracowanie m zmiany studium			X		X	
105.	31-07- 2013			Obszar objęty opracowanie m zmiany studium			X		X	
106.	31-07- 2013			Obszar objęty opracowanie m zmiany studium			X		X	
107.	31-07- 2013			Obszar objęty opracowanie m zmiany			X		X	



				studium							
108.	31-07-2013			Obszar objęty opracowaniem zmiany studium			X			X	
109.	31-07-2013			Obszar objęty opracowaniem zmiany studium			X			X	
110.	31-07-2013			Obszar objęty opracowaniem zmiany studium			X			X	
111.	31-07-2013			Obszar objęty opracowaniem zmiany studium			X			X	
112.	31-07-2013			Obszar objęty opracowaniem zmiany studium			X			X	
113.	31-07-2013			Obszar objęty opracowaniem zmiany studium			X			X	
114.	31-07-2013			Obszar objęty opracowaniem zmiany studium			X			X	
115.	31-07-2013	NWR KARBONIA Ul. 3-go Maja 22-230 Czerwionka - Leszczyny	W związku z ponownym wyłożeniem w dniu 21 czerwca 2013 roku projektu zmiany studium uwarunkowań i kierunków zagospodarowania przestrzennego Gminy Hażlach, obejmującego obręb Brzezówka i Pogwizdów (dalej: „Projekt Studium”), działając w imieniu NWR KARBONIA SA z siedzibą w Czerwionce – Leszczynach podtrzymujemy uwagi	Obszar objęty opracowaniem zmiany studium		X	X		X	X	Uwzględniono w części: Ad. 1 w ostatecznej wersji projektu usunięto wnioskowane zapisy (nie



			<p>złożone do Projektu Studium wyłożonego do publicznego wglądu w dniach od 26 kwietnia 2013 roku do dnia 17 maja 2013 roku (dalej: „Pierwsze Uwagi”) oraz wnosimy kolejne uwagi, w brzmieniu jak poniżej: UWAGA 1. Wnosimy o zastąpienie ustaleń określających warunki i zasady prowadzenia eksploatacji węgla kamiennego, zawartych w Projekcie Studium na str. 67 (rozdz. 2.B.9 Funkcja działalności przemysłowej, produkcyjnej i eksploatacji surowców naturalnych) w brzmieniu: „Dopuszcza się planowanie eksploatacji węgla kamiennego pod warunkiem: - utworzenia w centrum sołectwa Pogwizdów obszaru o ograniczonych wpływach eksploatacji górniczej nie przekraczającej I kategorii szkód górniczych, - nie przekroczenia wpływów eksploatacji górniczej II kategorii szkód górniczych na obszarach o konsolidowanej zabudowie, - nie przekroczenia wpływów eksploatacji górniczej III kategorii szkód górniczych na pozostałych obszarach z rozproszoną zabudową i przeznaczonych do zabudowy. Na obszarach planowanych terenów górniczych prowadzona eksploatacja nie może: - stwarzać zagrożeń dla istniejącej i planowanej zabudowy wskazanej w studium do urbanizacji, - prowadzić do degradacji wartości przyrodniczych, - uniemożliwiać spływy grawitacyjne wzdłuż głównych cieków wodnych zlewni Olzy i Odry, -doprowadzić do powstania poprzez konieczność przeciwdziałania ich powstaniu, zalewisk bezodpływowych” tekstem w brzmieniu: ”Zgodnie z ustawą z dnia 9 czerwca 2011 r. – Prawo geologiczne i górnicze, planowany sposób wydobywania węgla kamiennego nie może naruszać określonego w studium sposobu wykorzystywania nieruchomości oraz przeznaczenia terenów, jakie zostanie określone na podstawie studium w miejscowych planach zagospodarowania przestrzennego. W szczególności, sposób ten musi uwzględniać zasadę zrównoważonego rozwoju, zasadę minimalizacji wpływów eksploatacji na obszarze centrum sołectwa Pogwizdów oraz musi być dostosowany do stopnia intensywności zabudowy na pozostałych obszarach zabudowanych i przeznaczonych pod zabudowę, z uwzględnieniem ich podziału na obszary zabudowy zwartej i rozproszonej oraz istniejącej i planowanej. Zgodnie z ustawą z dnia 27 kwietnia 2001 r. – Prawo ochrony środowiska, planowany sposób wydobywania węgla kamiennego powinien uwzględniać ochronę powierzchni ziemi oraz</p>							<p>wnosząc do projektu zapisów wskazanych przez NWR (KARBONIA); Usunięto z projektu cały pkt. 1.4 Oddziaływanie w związku z możliwością eksploatacji złoża węgla kamiennego ”Morcinek” oraz ”Morcinek 1” z rozdziału D.V. Strefy i obszary oddziaływania. W rozdziale E przeredagowano zapisy dotyczące udokumentowanych złóż. Ad. 2 w ostatecznej wersji studium uwaga ta nie została uwzględniona. Na skutek uwzględnionych uwag mieszkańców skorygowano przeznaczenie terenu z „P/PG-tereny działalności przemysłowej i produkcyjnej, w tym zabudowy związanej z eksploatacją surowców” na teren P- tereny działalności przemysłowej i produkcyjnej”.</p>
--	--	--	--	--	--	--	--	--	--	---

			<p>wód powierzchniowych o podziemnych, a także konieczność ochrony cennych wartości przyrodniczych i inne wymagania dotyczące ochrony środowiska, w tym zakresie stosunków wodnych, które zostaną określone w decyzji o środowiskowych uwarunkowaniach, wydawanej przed uzyskaniem koncesji na wybudowanie węgla kamiennego na podstawie ustawy z dnia 3 października 2008 r. o udostępnianiu informacji o środowisku i jego ochronie, udziale społeczeństwa o ochronie środowiska oraz o ocenach oddziaływania na środowisko.”</p> <p>2. Wnosimy, odpowiednio do zmian, o których mowa w pkt I o zastąpienie:</p> <p>a. wyrazów „nieprzekraczające I, II III kategorii szkód gómiczych” na str. 79 Projektu Studium (rozdz. D.V. Strefy i obszary oddziaływania, pkt. 1.4 Oddziaływanie w związku z możliwością eksploatacji złoża węgla kamiennego ”Morcinek” oraz ”Morcinek 1”) wyrazami: ”w zakresie nie powodującym naruszenia określonego w studium kierunku przeznaczenia tych terenów”;</p> <p>b. wyrazów ”w sposób nie stwarzający zagrożeń dla istniejącej i planowanej zabudowy na terenach wskazanych w studium do urbanizacji; eksploatacja nie może prowadzić do degradacji wartości przyrodniczych, do powstania zalewisk bezodpływowych, ani uniemożliwiać spływy grawitacyjne wzdłuż głównych cieków wodnych zlewni Olzy i Odry” na str. 90 Projektu Studium (rozdz. E. Uzasadnienie zawierające objaśnienie przyjętych rozwiązań oraz syntezę projektu zmiany studium) wyrazami ”w sposób nie powodujący naruszenia ustalonych w studium kierunków przeznaczenia terenów przewidzianych do zabudowy oraz wymagań ochrony środowiska , które zostaną ustalone w decyzji o środowiskowych uwarunkowaniach, określającej środowiskowe warunki planowanej eksploatacji”.</p> <p>UWAGA 2.</p> <p>Wnosimy o wprowadzenie w Projekcie Studium zmiany dotyczącej ustaleń dla terenu oznaczonego w tekście i na rysunku Projektu Studium symbolem „P/PG” w zakresie dotyczącym wyrazów ”teren eksploatacji surowców”, użytych:</p> <ul style="list-style-type: none"> - na str. 68 Projektu Studium (rozdz. 2.B.9 Funkcja działalności przemysłowej, produkcyjnej i eksploatacji surowców naturalnych) – dwukrotnie, - na str. 75 Projektu Studium (rozdz. 3.B Kierunki i wskaźniki dotyczące kształtowania zagospodarowania i użytkowania terenów, w tym tereny wyłączone spod zabudowy), rozdz. 2.B.11 Tereny działalności przemysłowej i produkcyjnej, - na str. 92 (rozdz. F. Wpływ uwarunkowań na ustalenia 						
--	--	--	--	--	--	--	--	--	--

			<p>kierunków i zasad zagospodarowania przestrzennego gminy), - a także na legendzie rysunku Projektu Studium, Poprzez zastąpienie ich wyrazami „w tym zabudowy związanej z eksploatacją surowców”, a w konsekwencji – określenie przeznaczenia terenu oznaczonego symbolem P/PG jako „tereny działalności przemysłowej i produkcyjnej, w tym zabudowy związanej z eksploatacją surowców”. Na str. 92 Projektu Studium wnosimy o nadanie dotychczasowej części zdania: „funkcji przemysłowej, produkcyjnej, eksploatacji surowców z możliwością lokalizacji składowiska odpadów” brzmienia: „funkcji przemysłowej i produkcyjnej, eksploatacji surowców z możliwością lokalizacji składowiska odpadów” brzmienia: „funkcji przemysłowej i produkcyjnej, w tym zabudowy związanej z eksploatacją surowców, z możliwością lokalizacji składowiska odpadów.”-</p>						
116.	31-07-2013		<p>Zgłaszam uwagi do projektu zmiany Studium uwarunkowań kierunków zagospodarowania przestrzennego gminy Hażlach wnioskując o utrzymanie dotychczasowej struktury funkcjonalno-przestrzennej poprzez zaniechanie eksploatacji surowców naturalnych, o których mowa w projekcie. Jesteśmy właścicielami nieruchomości położonej w Pogwizdowie przy ul. Modrzewiowej. Rzeczona nieruchomość znajduje się w bezpośredniej bliskości ewentualnej eksploatacji złóż metanu i węgla kamiennego. Nadmieniam, iż nabycia nieruchomości dokonywałem po zapoznaniu się z miejscowym planem zagospodarowania przestrzennego, mając na uwadze w szczególności przeznaczenie obszaru m. Pogwizdów. W trakcie załatwiania formalności związanych z uzyskaniem pozwolenia na budowę domu koniecznym było uzyskanie świadectwa o szkodach górniczych w miejscu planowanej budowy. Zgodnie z treścią powyższego dokumentu w miejscu budowy nie istnieją szkody górnicze, w związku z czym obecnie dom nie jest w miejscu budowy nie istnieją szkody górnicze w związku z czym obecnie dom nie jest wystarczająco zabezpieczony przed ewentualnym skutkami eksploatacji górniczej i związanymi z nią szkodami. Ponadto nieruchomość obciążona jest hipoteką, a w przypadku rozpoczęcia w rejonie nieruchomości eksploatacji złóż węgla kamiennego, bank ma prawo zażądać wykupienia dodatkowej polisy ubezpieczeniowej co spowoduje dodatkowe koszty i narazi nas na szkodę. Ponadto sama możliwość wystąpienia szkód górniczych znacząco obniża wartość naszej nieruchomości. W związku z powyższym, wobec</p>	<p>Nieruch. przy ul. Modrzewiowej 10; Obszar objęty opracowaniem m zmiany studium</p>			X	X	<p>Pozytywne uwzględnienie uwagi powodowałoby bezcelowość opracowywania dokumentu studium w zakresie przeznaczeń terenów dla obszaru opracowania zmiany.</p>

			braku wcześniejszych informacji o możliwości zmiany przeznaczenia terenu związanej z eksploatacją złóż węgla kamiennego, zmuszeni będziemy wystąpić z roszczeniami odszkodowawczymi. (...) <u>Mając na uwadze powyższe jeszcze raz wyrażam kategoryczny sprzeciw na eksploatację złóż naturalnych w obrębie sołectw Pogwizdów i Brzezówka wnosząc tym samym o utrzymanie dotychczasowego przeznaczenia terenu.</u>						
117.	30-07-2013		Zgłaszam uwagi do projektu zmiany Studium uwarunkowań kierunków zagospodarowania przestrzennego gminy Hażlach wnioskując o utrzymanie dotychczasowej struktury funkcjonalno-przestrzennej poprzez zaniechanie eksploatacji surowców naturalnych, o których mowa w projekcie. (...) Już w chwili obecnej na etapie planowania zmian zagospodarowania przestrzennego Gminy Hażlach zauważyć można realny spadek wartości nieruchomości. Wdrożenie planów narazi mnie oraz innych mieszkańców na dalsze straty materialne a w efekcie końcowym być może – na utratę dachu nad głową. Podjmując decyzję dotyczącą przyjęcia zmian Studium Uwarunkowań Władze Gminy powinny być świadome, że głosując „za” przyjmują na siebie odpowiedzialność za przyszłość gminy. Kalkulacja powinna obejmować nie tylko świadomość zysków płynących dla Gminy z dochodów związanych z eksploatacją ale także ryzyka wynikającego z zagrożeń. Mieszkańcy będą mieli prawo wnieść pozew o odszkodowanie zgodnie z ustawą z dnia 27 marca 2003 roku o planowaniu i zagospodarowaniu przestrzennym – art.36 i 37. Informuję, że w przypadku nie uwzględnienia mojej uwagi wystąpię z pozwem przeciwko Gminie o odszkodowanie za utratę wartości i za niemożność pełnienia dalszej funkcji mieszkalnej. <u>Mając na uwadze powyższe jeszcze raz wyrażam kategoryczny sprzeciw na eksploatację złóż naturalnych w obrębie sołectw Pogwizdów i Brzezówka wnosząc tym samym o utrzymanie dotychczasowego przeznaczenia terenu.</u>	Nieruch. przy ul. Kolejowej 22; Obszar objęty opracowaniem zmiany studium		X		X	Pozytywne uwzględnienie uwagi powodowałoby bezcelowość opracowywania dokumentu studium w zakresie przeznaczeń terenów dla obszaru opracowania zmiany.
118.	31-07-2013		W oparciu o art. 11 pkt.11 ustawy z dnia 27 marca 2003 r. o planowaniu i zagospodarowaniu przestrzennym w nawiązaniu do obwieszczenia Wójta Gminy Hażlach z dnia 14 czerwca 2013 r. zgłaszam uwagi do projektu zmiany Studium Uwarunkowań i Kierunków Zagospodarowania Przestrzennego Gminy Hażlach wnioskując o utrzymanie dotychczasowej struktury funkcjonalno –przestrzennej poprzez zaniechanie	74/2; Obszar objęty opracowaniem zmiany studium		X		X	Pozytywne uwzględnienie uwagi powodowałoby bezcelowość opracowywania dokumentu studium w zakresie

			<p>eksploatacji surowców naturalnych, o których mowa w projekcie. (...) Niezależnie od powyższego wobec braku wcześniejszych informacji o złożach naturalnych i możliwości zmiany przeznaczenia terenu zmuszeni będziemy wystąpić z roszczeniami odszkodowawczymi. (...) <u>Mając na uwadze powyższe wyrażamy kategoryczny sprzeciw na wydobycie złóż naturalnych w obrębie Brzezówka. Pogwizdów wnioskując tym samym o utrzymanie dotychczasowego przeznaczenia terenu.</u></p>						przeznaczeń terenów dla obszaru opracowania zmiany.
119.	31-07-2013		<p>W oparciu o art. 11 pkt.11 ustawy z dnia 27marca 2003 r. o planowaniu i zagospodarowaniu przestrzennym w nawiązaniu do obwieszczenia Wójta Gminy Hażlach z dnia 14 czerwca 2013 r. zgłaszam uwagi do projektu zmiany Studium Uwarunkowań i Kierunków Zagospodarowania Przestrzennego Gminy Hażlach wnioskując o utrzymanie dotychczasowej struktury funkcjonalno –przestrzennej poprzez zaniechanie eksploatacji surowców naturalnych, o których mowa w projekcie. (...) Niezależnie od powyższego wobec braku wcześniejszych informacji o złożach naturalnych i możliwości zmiany przeznaczenia terenu zmuszeni będziemy wystąpić z roszczeniami odszkodowawczymi. (...) <u>Mając na uwadze powyższe wyrażamy kategoryczny sprzeciw na wydobycie złóż naturalnych w obrębie Brzezówka. Pogwizdów wnioskując tym samym o utrzymanie dotychczasowego przeznaczenia terenu.</u></p>	7/1 Obszar objęty opracowaniem m zmiany studium			X	X	Pozytywne uwzględnienie uwagi powodowałoby bezcelowość opracowywania dokumentu studium w zakresie przeznaczeń terenów dla obszaru opracowania zmiany.
120.	22-11-2013	Referat Gospodarki Komunalnej Urząd Gminy Hażlach	Proszę o rozszerzenie zapisów w Studium Uwarunkowań i Kierunków Zagospodarowania przestrzennego dotyczących działek nr 394/41, 402/7, 357/19 w Pogwizdowie o „Zbieranie odpadów”.	394/41, 402/7, 357/19	INO – tereny oczyszczalni ścieków		X	X	Informacja o konieczności zlokalizowania Punktu Segregacji Odpadów Komunalnych została złożona na zbyt późnym etapie procedury, a uwzględnienie jej wymagało by powtórzenia procedury. Nie przewiduje się takiego postępowania.
121.	06-12-2013		Proszę o umożliwienie w studium na mojej działce o nr 143/1 budowy farmy fotowoltaicznej.	143/1	M – tereny zabudowy		X	X	Na obszarze objętym zmianą studium nie




					mieszkaniowej jednorodzinnej					przewiduje się wyznaczenia obszarów, na których będą rozmieszczone urządzenia wytwarzające energię z odnawialnych źródeł energii o mocy przekraczającej 100kW.
122.	13-12-2013		Proszę o zmianę przeznaczenia w studium mojej działki nr 85/3 na teren budowlany.	85/3	R – tereny rolne		X		X	Już na etapie koncepcji postanowiono że na terenie obrębu Brzezówka preferowaną funkcją jest funkcja rolnicza z uwagi na duże arealty rolne. Wprowadzanie na tych terenach pojedynczych działek pod zabudowę jest sprzeczne z założeniami studium.
123.	23-12-2013		Działając na podstawie: a) ustawy z dnia 8 marca 1990 r. o samorządzie gminnym, b) Strategii Rozwoju Gminy Hażlach na lata 2011-2020., c) sondażu przeprowadzonego wśród mieszkańców Pogwizdowa i Brzezówki, w którym to 98,4% pytanych opowiedziało się przeciwko eksploatacji podziemnej węgla kamiennego z projektowanego obszaru górniczego „Morcinek 1” wnioskujemy o dokonanie w przedmiotowym projekcie studium zmian mających na celu <u>niedopuszczenie do podziemnej eksploatacji węgla kamiennego na tych terenach.</u> W związku z powyższym wnosimy uwagi do projektu zmiany studium obejmującej obręb Brzezówka i Pogwizdów w następujących punktach: D II, 2.B.9, 2.B.10, 2.B.11, 2.B.12, 3B, D V 1.2 i 1.4., D. VII 7., E i F, które przedstawiono poniżej:	Cały obszar objęty zmianą Studium		X (w części)	X (w części)		X	W projekcie studium w rozdziale DII wprowadzono zapis: „ <u>Zgodnie z dotychczasową polityką przestrzenną obowiązującą po likwidacji kopalni „Morcinek” oraz ze względu na aktualnie przyjęte kierunki rozwoju gminy, w obrębie Pogwizdowa i Brzezówki nie dopuszcza się do podziemnej eksploatacji węgla</u> ”

			<p>Str. 38 (...) wprowadzenie w pkt 4 treści: <u>„Zgodnie z dotychczasowa polityką przestrzenne obowiązująca po likwidacji kopalni „Morcinek” oraz ze względu na aktualnie przyjęte kierunki rozwoju gminy, w obrębie Pogwizdowa i Brzezówki nie dopuszcza się do podziemnej eksploatacji węgla kamiennego.”</u></p> <p>Str. 68 2.B.9 (...) usunięcie zapisów umożliwiających na terenach P oraz P/PG lokalizacji zabudowy związanej w eksploatacją surowców oraz na terenie P/PG dopuszczenia składowiska odpadów;</p> <p>Str. 67 2.B.10 <u>pozostawienie wyłącznie zapisów: „Na terenie gminy Hażlach nie ustanowiono filarów ochronnych, gdyż nie przewiduje się podziemnej eksploatacji kopalni, które powodowałoby konieczność wyznaczania filarów ochronnych.”</u></p> <p>Str. 67 2.B.11 zmiana zapisów rozdziału na: „Na terenie wsi Brzezówka i pogwizdów znajdują się zrekultywowane tereny poeksploatacyjne (hałda górnicza), które w studium przeznacza się pod tereny działalności przemysłowej i produkcyjnej, bez możliwości lokalizacji składowiska odpadów.”</p> <p>Str. 68 2.B.12 zmiana zapisów rozdziału na: „Na terenie wsi Brzezówka i Pogwizdów do inwestycji calu publicznego zalicza się: publiczne obiekty oświaty (oznaczone na Rysunku nr 1 symbolem UO,US), gminne obszary sportu i rekreacji (oznaczone na Rysunku nr 1 symbolem US), tereny cmentarzy oznaczone na Rysunku nr 1 symbolem ZC) oraz obiekty i urządzenia infrastruktury technicznej (oznaczone na Rysunku nr 1 symbolem NO). Dodatkowo do inwestycji celu publicznego należą drogi publiczne (istniejące i planowane)”.</p> <p>Str. 74 i 75 3.B.(...)usunięcie zapisów umożliwiających na terenach P oraz P/PG lokalizacji zabudowy związanej w eksploatacją surowców oraz na terenie P/PG dopuszczenia składowiska odpadów;</p> <p>Str. 78 D.V. 1.2. Oddziaływanie czeskich kopalń węgla kamiennego</p> <p>Uzupełnić zapisy o: „Prowadzić stałe monitorowani wpływów obecnej i projektowanej eksploatacji górnicyz prowadzonej przez czeską Kopalnie ČSM na polską infrastrukturę powierzchniową i obszary prawnie chronione.”</p> <p>Str. 78 D.V. 1.4. usunąć cały rozdział.</p> <p>Str. 87 D VIII INFRASTRUKTURA TECHNICZNA</p> <p>Zmienić zapisy rozdziału wprowadzając: „Na terenie gminy nie dopuszcza się lokalizacji składowiska odpadów w obrębie wsi Pogwizdów i Brzezówka.”</p> <p>Str. 89 E. UZASADNIENIE ZAWIRAJĄCE OBJAŚNIENIA PRZYJĘTYCH ROZWIĄZAŃ ORAZ SYNTEZĘ PROJEKTU ZMIANY STUDIUM</p>							<p><u>kamiennego.”</u> <u>Dokonano również zmiany w rozdziale 2.B.10 dotyczącej filarów ochronnych</u> <u>zgodnie z uwagą.</u></p>
--	--	--	---	--	--	--	--	--	--	--

			Zmiana zapisu dotyczącego złóż (tiret trzeci) na: „ujawnienie udokumentowanych złóż surowców naturalnych Str. 91 F. WPŁYW UWARUNKOWAŃ NA USTALENIA KIERUNKÓW I ZASAD ZAGOSPODAROWANIA PRZESTRZENNEGO GMINY (...) usunięcie z 4 akapitu zapisu: „w tym zabudowy związanej z eksploatacją surowców naturalnych z możliwością lokalizacji składowiska odpadów.”							
124.	23-12-2013	Górnicza Spółdzielnia Mieszkaniowa w Cieszynie Ul. Bielska 43-400 Cieszyn	Zarząd Górnicznej Spółdzielni Mieszkaniowej w Cieszynie, jako Zarządca Osiedla Pogwizdów w Pogwizdowie, dotyczy obszaru położonego na 24 działkach (...) zgłasza swoją uwagę co do projektu studium uwarunkowań i kierunków zagospodarowania przestrzennego wsi Pogwizdów, w związku z planowanymi zmianami projektu pod kątem planowanej budowy i uruchomienia szybu „wdechowego” kopalni, w bezpośredniej bliskości terenu osiedla i działek. <u>(...) Zgłaszamy swój kategoriyczny sprzeciw w sprawie zmiany projektu studium uwarunkowań i kierunków zagospodarowania przestrzennego wsi Pogwizdów, pod kątem umożliwienia powstania szybu kopalni wraz z infrastrukturą towarzyszącą.</u> <u>Zgłaszamy także swój kategoriyczny sprzeciw w sprawie zmiany projektu studium uwarunkowań i kierunków zagospodarowania przestrzennego wsi Pogwizdów, pod kątem umożliwienia powstania składowiska odpadów, poprzez usunięcie zapisu dotyczącego odpadów komunalnych, a dokładnie dopuszczenia na lokalizację składowiska odpadów w obrębie wsi Pogwizdów, na terenie oznaczonym na rysunku kierunków symbolem P/PG.</u>	357/47, 357/60, 357/61, 357/54, 357/55, 357/56, 357/57, 357/58, 357/59, 357/62, 357/63, 357/48, 357/69, 357/70, 357/71, 357/66, 357/67, 357/68, 357/64, 357/65, 357/357/52, 357/53, 357/2, 357/4, 357/16, 355/5	MM – tereny zabudowy mieszkaniowej	X (ostatecznie)	X (początkowo)			Uwaga nie podlegała rozpatrzenia gdyż, w ostatecznej wersji projektu studium uwaga została w całości uwzględniona.
125.	02-01-2014	NWR KARBONIA	W związku z ponownym wyłożeniem w dniu 22 listopada 2013 roku projektu zmiany studium uwarunkowań i kierunków zagospodarowania przestrzennego Gminy Hażlach działając w imieniu NWR KARBONIA SA podtrzymujemy uwagi złożone w dniach od 26 kwietnia 2013 roku do 17 maja 2013 roku oraz od dnia 21 czerwca 2013 roku do 11 lipca 2013 roku i wnosimy kolejne uwagi: 1. (...) rysunek: a) kierunki: zmianie w legendzie rysunku opisu terenu P/PG na „terenu działalności przemysłowej i produkcyjnej, w tym zabudowy związanej z eksploatacją surowców”, wprowadzeniu na rysunku oznaczeń występujących na obszarze objętym zmianą studium złóż oraz obszaru i terenu górniczego	Obszar objęty opracowaniem m zmiany studium		X (w części)	X (w części)	X	X	Uwzględniono w części. Ad. pkt 1 doprowadzono do zgodności rysunki studium (rysunek 1 i rysunek 2), nie uwzględniono korekty w legendzie dotyczącej terenu P/PG gdyż w związku z pozytywnym rozpatrzeniem innych uwag teren

			<p>Kaczyce I – odpowiednio do przebiegu granic tych złóż, obszaru i terenu górniczego.</p> <p>b) uwarunkowania: wprowadzenie prawidłowych granic i oznaczeń złóż węgla kamiennego "Morcinek" i „Morcinek 1” zgodnie z rysunkiem kierunków;</p> <p>2. w rozdziale 2.B.12 nadanie brzmienia: Zgodnie z art. 6 ustawy z dnia 21 sierpnia 1997 r. o gospodarce nieruchomościami do obszarów, na których rozmieszczone będą inwestycje celu publicznego należą tereny, w obrębie których planuje się lub jest przeprowadzone poszukiwanie, rozpoznawanie, wydobywanie i składowanie kopalin stanowiących własność Skarbu państwa. Na terenie oznaczonym w zmianie studium symbolem P/PG dopuszcza się lokalizację inwestycji celu publicznego – zabudowy związanej bezpośrednio z wydobywaniem kopaliny i przygotowaniem wydobytej kopaliny do sprzedaży.”</p> <p>3. w rozdziale 3.B. Kierunki i wskaźniki dotyczące kształtowania zagospodarowania i użytkowania terenów – tereny działalności przemysłowej i produkcyjnej P/PG w pkt 6 zastąpienie treści poprzez: „wysokość zabudowy związanej z eksploatacją surowców naturalnych i innych obiektów budowlanych zostanie określona na etapie sporządzania miejscowych planów zagospodarowania przestrzennego.”</p>						<p>P/PG został zmieniony na teren 2P – teren działalności przemysłowej i produkcyjnej.</p> <p>Ad. pkt 2 nie uwzględniono. Zrezygnowano w projekcie z wyznaczenia dokładnych lokalizacji inwestycji celu publicznego. Wprowadzono ogólny zapis dopuszczający na terenie objętym zmianą studium lokalizację celu publicznego.</p> <p>Ad. pkt 3 uwzględniono w części. W rozdziale 3.B dla terenów działalności przemysłowej i produkcyjnej wprowadzono zapis „Wysokość zabudowy zostanie określona na etapie sporządzania miejscowych planów zagospodarowania przestrzennego.”</p>
126.	03-01-2014	Stowarzyszenie Ochrony przed Negatywnymi Skutkami Działalności Górniczej na terenie Ziemi Śląska Cieszyńskiego	<p>Biorąc pod uwagę dyskusję publiczną nad projektem studium odbyta w dniu 11.12.2013 r., gdzie mieszkańcy wyrazili jednoznaczny sprzeciw co do możliwości eksploatacji złoża Morcinek 1 ujawnionego w studium, Stowarzyszenie wnosi uwagę następującej treści: <u>„Zabrania się eksploatacji węgla kamiennego ze złoża Morcinek 1 na obszarze gminy Hażlach.”</u></p>	Cały obszar opracowania zmiany Studium.			X	X	Zgodnie z rozpatrzeniem uwagi nr 123 do projektu studium w rozdziale DII wprowadzono zapis: „Zgodnie z dotychczasową polityką

										przestrzenne obowiązującą po likwidacji kopalni „Morcinek” oraz ze względu na aktualnie przyjęte kierunki rozwoju gminy, w obrębie Pogwizdowa i Brzezówki nie dopuszcza się do podziemnej eksploatacji węgla kamiennego.”
127.	03-01-2014		Zgłaszam uwagi do projektu zmiany Studium uwarunkowań i kierunków zagospodarowania przestrzennego gminy Hażlach wnosząc <u>o utrzymanie dotychczasowej struktury funkcjonalno-przestrzennej poprzez zaniechanie eksploatacji surowców naturalnych, o których mowa w projekcie.</u>	Cały obszar opracowania zmiany studium				X	X	Pozytywne uwzględnienie uwagi powodowałoby bezcelowość opracowywania dokumentu studium w zakresie przeznaczeń terenów dla obszaru opracowania zmiany.
128.	03-01-2014		Stowarzyszenie wnosi uwagę następującej treści: - w pkt. 2.B.10 Wyznacza się filar ochronny pod terenami zabudowy mieszkaniowej, usługowej, obiektów kultu religijnego i zabytków na obszarze sołectw Pogwizdów i Brzezówka, dla eksploatacji złoża węgla kamiennego Morcinek 1. Przez ustanowienie filara ochronnego rozumie się dopuszczenie eksploatacji złoża węgla kamiennego, powodujące deformacje terenu max, do II kategorii szkód górniczych. Granice filara ochronnego wyznacza się na rys. 1 – kierunki zagospodarowania przestrzennego – struktura przestrzenna wsi Brzezówka i Pogwizdów.	Cały Obszar objęty opracowaniem zmiany studium				X	X	Filary ochronne są wyznaczone w koncesji na wydobycie złoża. W projekcie studium wprowadzono zapis: „Na terenie gminy Hażlach nie ustanowiono filarów ochronnych, gdyż nie występują obecnie formy eksploatacji kopalni, które powodowałyby konieczność wyznaczenia filarów ochronnych. W procesie rozwoju gminy filary takie mogą być

										wyznaczone w zależności od potrzeb niezależnie od ustaleń studium.
129.	03-01-2014		Uwaga dotyczy <u>wykreślenia z projektu studium wszystkich zapisów dotyczących możliwej eksploatacji gómiczej tudzież eksploatacji złóż węgla kamiennego.</u>	592/35, 592/36, 585/1	M – tereny zabudowy mieszkaniowej jednorodzinnej		X		X	W obecnym stanie prawnym nie ma możliwości wprowadzenia dopuszczeń, ograniczeń czy zakazów podziemnej eksploatacji kopalin w gminnych dokumentach planistycznych, gdyż takie mogą zostać określone wyłącznie w koncesji na wydobywanie, którą dla węgla kamiennego wydaje minister właściwy ds. środowiska;
130.	03-01-2014		Uwaga dotyczy wykreślenia z projektu studium zapisów części D.II pierwszy i drugi akapit, zaczynających się od słów „Złoża surowców naturalnych podlegają...”, a kończących się na słowach „złóż surowców naturalnych”. I wpisania w to miejsce „Działalność na terenie gminy musi być prowadzona zgodnie z prawem ochrony środowiska.”	Cały Obszar objęty opracowaniem m zmiany studium		X (w części)	X (w części)	X	X	Uwzględniono w części. Usunięto dwa pierwsze akapity rozdziału D.II z uwagi na powtarzanie zapisów obowiązującego prawa. Nie wprowadzono proponowanego zapisu.
131.	03-01-2014		Uwaga dotyczy dopisania do projektu studium w części DII „Zasad gospodarki zasobami naturalnymi”, pkt 2., akapit drugi, zdanie pierwsze po słowach „Obszar gómiczy...” oraz akapit trzeci po słowach „Dla obszaru i terenu gómiczego” doprecyzowania „...wydobycia metanu...”.	Cały Obszar objęty opracowaniem m zmiany studium			X		X	Sposób sformułowania w tekście projektu studium jest jasny i precyzyjny. W nagłówku jest informacja, że zapisy pkt. 2 dotyczą złoża metanu.

132.	03-01-2014		Uwaga dotyczy usunięcia zapisów części D.IV.2.B. „Kierunki zmian w strukturze przestrzennej gminy oraz w przeznaczeniu terenów obrębów Brzezówka i Pogwizdów” w punkcie 2.B.10 „Obiekty lub obszary, dla których wyznacza się w złożu filar ochronny” w całym proponowanym brzmieniu tego punktu i zastąpienie do zapisem „Filary ochronne będą ustanawiane uwzględniając interes mieszkańców, gminy i innych właścicieli nieruchomości objętych możliwymi wpływami eksploatacji.”	Cały Obszar objęty opracowaniem zmiany studium			X		X	Filary ochronne są wyznaczane w koncesji na wydobycie złoża. W projekcie studium wprowadzono zapis: „Na terenie gminy Hażlach nie ustanowiono filarów ochronnych, gdyż nie występują obecnie formy eksploatacji kopalin, które powodowałyby konieczność wyznaczenia filarów ochronnych. W procesie rozwoju gminy filary takie mogą być wyznaczone w zależności od potrzeb niezależnie od ustaleń studium.
133.	02-01-2014		Na podstawie art. 11 pkt 11 ustawy z dnia 27 marca 2003 r. o planowaniu i zagospodarowaniu przestrzennym wnosimy następującą uwagę do wyłożonego do publicznego wglądu w dniach od 22 listopada 2013 r. do 13 grudnia 2013 r. projektu zmiany studium uwarunkowań i kierunków zagospodarowania przestrzennego gminy Hażlach: Uwaga dotyczy <u>wykreślenia z projektu zmiany studium (w treści projektu oraz w części rysunkowej) utworzonego obszaru i terenu górniczego „Kaczyce I” wraz z określonymi granicami złoża „Morcinek”, granicami złoża „Kaczyce I”, granicami obszaru i terenu górniczego „Kaczyce I”, granicami złoża „Morcinek I”.</u>	619/35	M- tereny zabudowy mieszkaniowej jednorodzinnej		X		X	Zgodnie z ustawą z dnia 27 marca 2003 roku o planowaniu i zagospodarowaniu przestrzennym art. 10. ust.1 w studium uwzględnia się uwarunkowania wynikające w szczególności z: Pkt. 11 „występowania udokumentowanych złóż kopalin oraz zasobów wód podziemnych” Pkt 12 „występowania terenów górniczych
134.	03-01-2014			317/20	M- tereny zabudowy mieszkaniowej jednorodzinnej		X		X	
135.	03-01-2014			357/47	MM- tereny zabudowy mieszkaniowej		X		X	
136.	03-01-2014			357/47	MM- tereny zabudowy mieszkaniowej		X		X	
137.	03-01-2014			65/4, 65/5	MM- tereny zabudowy		X		X	

					mieszkaniowej jednorodzinnej					
148.	03-01- 2014			647/42	M- tereny zabudowy mieszkaniowej jednorodzinnej		X			X
149.	03-01- 2014			337/1, 337/2	M- tereny zabudowy mieszkaniowej jednorodzinnej R- tereny rolne		X			X
150.	03-01- 2014			70/4, 68/1	MM – tereny zabudowy mieszkaniowej		X			X
151.	03-01- 2014			216/2	M- tereny zabudowy mieszkaniowej jednorodzinnej		X			X
152.	03-01- 2014			70/5	MM- tereny zabudowy mieszkaniowej		X			X
153.	03-01- 2014			256/6	M- tereny zabudowy mieszkaniowej jednorodzinnej		X			X
154.	03-01- 2014			250/12, 250/13	M- tereny zabudowy mieszkaniowej jednorodzinnej		X			X
155.	03-01- 2014			603/31	M- tereny zabudowy mieszkaniowej jednorodzinnej		X			X
156.	03-01- 2014			321/13	M- tereny zabudowy mieszkaniowej jednorodzinnej		X			X
157.	03-01- 2014			74/2	M- tereny zabudowy		X			X

					mieszkaniowej jednorodzinnej					
158.	03-01- 2014			74/3	M- tereny zabudowy mieszkaniowej jednorodzinnej		X			X
159.	03-01- 2014			52/3	MM – tereny zabudowy mieszkaniowej		X			X
160.	03-01- 2014			599/16, 539/19	M- tereny zabudowy mieszkaniowej jednorodzinnej		X			X
161.	03-01- 2014			74/1	M- tereny zabudowy mieszkaniowej jednorodzinnej		X			X
162.	03-01- 2014			1021	M- tereny zabudowy mieszkaniowej jednorodzinnej		X			X
163.	03-01- 2014			245/10	M- tereny zabudowy mieszkaniowej jednorodzinnej		X			X
164.	03-01- 2014			539/28	M- tereny zabudowy mieszkaniowej jednorodzinnej		X			X
165.	03-01- 2014			314/29, 314/48	U – tereny zabudowy usługowej		X			X
166.	03-01- 2014			253/3	M- tereny zabudowy mieszkaniowej jednorodzinnej		X			X
167.	03-01- 2014			70/6	MM – tereny zabudowy mieszkaniowej		X			X
168.	03-01-			647/41	M- tereny		X			X

	2014				zabudowy mieszkaniowej jednorodzinnej					
169.	03-01-2014			346	M- tereny zabudowy mieszkaniowej jednorodzinnej		X		X	
170.	03-01-2014			247/2	M- tereny zabudowy mieszkaniowej jednorodzinnej		X		X	
171.	03-01-2014			317/12, 317/18	M- tereny zabudowy mieszkaniowej jednorodzinnej		X		X	
172.	03-01-2014			324/11, 321/21	M- tereny zabudowy mieszkaniowej jednorodzinnej		X		X	
173.	03-01-2014			324/16	M- tereny zabudowy mieszkaniowej jednorodzinnej		X		X	
174.	03-01-2014			324/18	M- tereny zabudowy mieszkaniowej jednorodzinnej		X		X	
175.	03-01-2014			94/5, 94/9	M- tereny zabudowy mieszkaniowej jednorodzinnej		X		X	
176.	03-01-2014			94/3	M- tereny zabudowy mieszkaniowej jednorodzinnej		X		X	
177.	03-01-2014			89/1	M- tereny zabudowy mieszkaniowej jednorodzinnej		X		X	
178.	03-01-			647/61	M- tereny		X		X	

	2014				zabudowy mieszkaniowej jednorodzinnej					
179.	03-01-2014			330/14	U – tereny zabudowy usługowej		X			X
180.	03-01-2014			647/27, 646/8	M- tereny zabudowy mieszkaniowej jednorodzinnej		X			X
181.	03-01-2014			98/5	M- tereny zabudowy mieszkaniowej jednorodzinnej		X			X
182.	03-01-2014			278/2, 278/3, 278/4, 380, 381, 383, 385/1, 317/21, 317/15	M- tereny zabudowy mieszkaniowej jednorodzinnej		X			X
183.	03-01-2014			324/7	M- tereny zabudowy mieszkaniowej jednorodzinnej		X			X
184.	03-01-2014			647/78, 646/9	M- tereny zabudowy mieszkaniowej jednorodzinnej		X			X
185.	03-01-2014			317/24	M- tereny zabudowy mieszkaniowej jednorodzinnej		X			X
186.	03-01-2014			98/4	M- tereny zabudowy mieszkaniowej jednorodzinnej		X			X
187.	03-01-2014			324/20	M- tereny zabudowy mieszkaniowej jednorodzinnej		X			X
188.	03-01-2014			328/3, 329/6	M- tereny zabudowy mieszkaniowej		X			X

					jednorodzinnej				
189.	03-01-2014			321/4	M- tereny zabudowy mieszkaniowej jednorodzinnej		X		X
190.	03-01-2014			324/4, 324/5	M- tereny zabudowy mieszkaniowej jednorodzinnej		X		X
191.	03-01-2014			324/17	M- tereny zabudowy mieszkaniowej jednorodzinnej		X		X
192.	03-01-2014			317/11	M- tereny zabudowy mieszkaniowej jednorodzinnej		X		X
193.	03-01-2014			317/4, 318/4	M- tereny zabudowy mieszkaniowej jednorodzinnej		X		X
194.	03-01-2014			599/93	M- tereny zabudowy mieszkaniowej jednorodzinnej		X		X
195.	03-01-2014			253/22	M- tereny zabudowy mieszkaniowej jednorodzinnej		X		X
196.	03-01-2014			603/107, 63/108	M- tereny zabudowy mieszkaniowej jednorodzinnej		X		X
197.	03-01-2014			229/15	M- tereny zabudowy mieszkaniowej jednorodzinnej		X		X
198.	03-01-2014			603/109, 603/110	M- tereny zabudowy mieszkaniowej jednorodzinnej		X		X

199.	03-01-2014			101/2, 101/3	M- tereny zabudowy mieszkaniowej jednorodzinnej		X		X	
200.	03-01-2014			101/1	M- tereny zabudowy mieszkaniowej jednorodzinnej		X		X	
201.	03-01-2014			321/34	M- tereny zabudowy mieszkaniowej jednorodzinnej		X		X	
202.	03-01-2014			305/44	M- tereny zabudowy mieszkaniowej jednorodzinnej R – tereny rolne		X		X	
203.	03-01-2014			321/28	M- tereny zabudowy mieszkaniowej jednorodzinnej		X		X	
204.	03-01-2014			599/70	M- tereny zabudowy mieszkaniowej jednorodzinnej		X		X	
205.	03-01-2014			321/39	M- tereny zabudowy mieszkaniowej jednorodzinnej		X		X	
206.	03-01-2014			253/11	M- tereny zabudowy mieszkaniowej jednorodzinnej		X		X	
207.	03-01-2014			253/10	M- tereny zabudowy mieszkaniowej jednorodzinnej		X		X	
208.	03-01-2014			253/4	M- tereny zabudowy mieszkaniowej jednorodzinnej		X		X	
209.	03-01-			253/8	M- tereny		X		X	








	2014				zabudowy mieszkaniowej jednorodzinnej					
210.	03-01-2014			321/38	M- tereny zabudowy mieszkaniowej jednorodzinnej		X			X
211.	03-01-2014			321/25, 321/26	M- tereny zabudowy mieszkaniowej jednorodzinnej		X			X
212.	03-01-2014			291/51, 291/54	M- tereny zabudowy mieszkaniowej jednorodzinnej		X			X
213.	03-01-2014			321/14	M- tereny zabudowy mieszkaniowej jednorodzinnej		X			X
214.	03-01-2014			321/30	M- tereny zabudowy mieszkaniowej jednorodzinnej		X			X
215.	03-01-2014			250/24	M- tereny zabudowy mieszkaniowej jednorodzinnej		X			X
216.	03-01-2014			321/31	M- tereny zabudowy mieszkaniowej jednorodzinnej		X			X
217.	03-01-2014			271/16, 271/17, 271/19	M- tereny zabudowy mieszkaniowej jednorodzinnej		X			X
218.	03-01-2014			271/27	M- tereny zabudowy mieszkaniowej jednorodzinnej		X			X
219.	03-01-2014			250/30	M- tereny		X			X



					zabudowy mieszkaniowej jednorodzinnej					
220.	03-01-2014			321/37	M- tereny zabudowy mieszkaniowej jednorodzinnej		X			X
221.	03-01-2014			321/36	M- tereny zabudowy mieszkaniowej jednorodzinnej		X			X
222.	03-01-2014			321/40	M- tereny zabudowy mieszkaniowej jednorodzinnej		X			X
223.	03-01-2014			321/11	M- tereny zabudowy mieszkaniowej jednorodzinnej		X			X
224.	03-01-2014			105/5	M- tereny zabudowy mieszkaniowej jednorodzinnej		X			X
225.	03-01-2014			271/30	M- tereny zabudowy mieszkaniowej jednorodzinnej		X			X
226.	03-01-2014			599/138	M- tereny zabudowy mieszkaniowej jednorodzinnej		X			X
227.	03-01-2014			253/7	M- tereny zabudowy mieszkaniowej jednorodzinnej		X			X
228.	03-01-2014			647/130	M- tereny zabudowy mieszkaniowej jednorodzinnej		X			X
229.	03-01-			321/41	M- tereny		X			X

	2014				zabudowy mieszkaniowej jednorodzinnej					
230.	03-01-2014			603/66	M- tereny zabudowy mieszkaniowej jednorodzinnej		X			X
231.	03-01-2014			314/23, 510/14	M- tereny zabudowy mieszkaniowej jednorodzinnej		X			X
232.	03-01-2014			647/129	M- tereny zabudowy mieszkaniowej jednorodzinnej		X			X
233.	03-01-2014			221/11	M- tereny zabudowy mieszkaniowej jednorodzinnej		X			X
234.	03-01-2014			249/28, 249/26	M- tereny zabudowy mieszkaniowej jednorodzinnej		X			X
235.	03-01-2014			49/3, 52/2	R – tereny rolne		X			X
236.	03-01-2014			55/1	MM – tereny zabudowy mieszkaniowej		X			X
237.	03-01-2014			271/26	M- tereny zabudowy mieszkaniowej jednorodzinnej		X			X
238.	03-01-2014			321/29	M- tereny zabudowy mieszkaniowej jednorodzinnej		X			X

239.	03-01-2014			164/12	M- tereny zabudowy mieszkaniowej jednorodzinnej		X		X
240.	03-01-2014			84/1	M- tereny zabudowy mieszkaniowej jednorodzinnej		X		X
241.	03-01-2014			324/9	M- tereny zabudowy mieszkaniowej jednorodzinnej		X		X
242.	03-01-2014			85, 86, 89/2, 99/2	M- tereny zabudowy mieszkaniowej jednorodzinnej		X		X
243.	03-01-2014	Rzymско - Katolicka Parafia św. Jana Nepomucena Ul. Kościelna 43-418 Pogwizdów		180/3, 18/2, 178/1, 139/1, 150/3	UKS – tereny usług sakralnych		X		X
244.	03-01-2014			1, 2	M- tereny zabudowy mieszkaniowej jednorodzinnej R – tereny rolne		X		X
245.	03-01-2014			599/26	M- tereny zabudowy mieszkaniowej jednorodzinnej		X		X
246.	03-01-2014			647/76	M- tereny zabudowy mieszkaniowej jednorodzinnej		X		X
247.	03-01-2014			592/37	M- tereny zabudowy mieszkaniowej jednorodzinnej		X		X
248.	03-01-			654/40	M- tereny		X		X

	2014				zabudowy mieszkaniowej jednorodzinnej					
249.	03-01-2014			247/1	M- tereny zabudowy mieszkaniowej jednorodzinnej		X			X
250.	03-01-2014			599/17, 599/20	M- tereny zabudowy mieszkaniowej jednorodzinnej		X			X
251.	03-01-2014			647/79, 647/40	M- tereny zabudowy mieszkaniowej jednorodzinnej		X			X
252.	03-01-2014			306/5	M- tereny zabudowy mieszkaniowej jednorodzinnej		X			X
253.	03-01-2014			647/122	M- tereny zabudowy mieszkaniowej jednorodzinnej		X			X
254.	03-01-2014			647/19	M- tereny zabudowy mieszkaniowej jednorodzinnej		X			X
255.	03-01-2014			647/56	M- tereny zabudowy mieszkaniowej jednorodzinnej		X			X
256.	03-01-2014			647/101, 647/102	M- tereny zabudowy mieszkaniowej jednorodzinnej		X			X
257.	03-01-2014			647/20	M- tereny zabudowy mieszkaniowej jednorodzinnej		X			X
258.	03-01-2014			647/89	M- tereny zabudowy		X			X

					mieszkaniowej jednorodzinnej					
259.	03-01-2014			647/109	M- tereny zabudowy mieszkaniowej jednorodzinnej		X		X	
260.	03-01-2014			306/5	M- tereny zabudowy mieszkaniowej jednorodzinnej		X		X	
261.	07-01-2014			599/65	M- tereny zabudowy mieszkaniowej jednorodzinnej		X		X	
262.	17-03-2014		Proszę o zmianę przeznaczenia w studium mojej działki nr 140 i poszerzenie pasa budowlanego do granicy działki.	140	R – tereny rolne, M – tereny zabudowy mieszkaniowej jednorodzinnej		X		X	Nie uwzględnia się. Część działki nr 140 w obecnym kształcie projektu zmiany studium przeznaczona została pod funkcje zabudowy mieszkaniowej jednorodzinnej. Pozostała część pozostaje przeznaczona jako tereny rolne.
263.	08-04-2014		Proszę o zmianę przeznaczenia w studium mojej działki 214 położonej w Brzezówce przy ul. Hażlaskiej na teren budowlany.	214	R – tereny rolne, M – tereny zabudowy mieszkaniowej jednorodzinnej		X		X	Nie uwzględnia się. Część działki nr 214 w obecnym kształcie projektu zmiany studium przeznaczona została pod funkcje zabudowy mieszkaniowej jednorodzinnej. Pozostała część pozostaje przeznaczona jako tereny rolne.
264.	10-04-2014		Uwagi do projektu studium uwarunkowań i kierunków zagospodarowania przestrzennego Gminy Hażlach – zmiana studium obejmująca obręb Brzezówka i Pogwizdów. Działając na podstawie (...) wnioskujemy o dokonanie	Obszar opracowania zmiany studium			X	X		

			<p>w przedmiotowym projekcie studium zmian mających na celu niedopuszczenie do podziemnej eksploatacji węgla kamiennego na tych terenach.</p> <p>W związku z powyższym wnosimy uwagi do projektu zmiany studium obejmujące obręb Brzeźówka i Pogwizdów w następujących punktach D II, 2.B.10 i D V 1.2, które po zmianach przedstawiono poniżej: Str. 38</p> <p>D. II ZASADY GOSPODARKI ZASOBAMI NATURALNYMI</p> <p>4. Złoże węgla kamiennego „Morcinek” i „Morcinek 1” Złoże węgla kamiennego „Morcinek 1” zlokalizowane w gminach Hażlach i Zebrzydowice zostało udokumentowane przez NRW KARBONIA S.A. w ramach koncesji nr 13/2003/p na rozpoznanie złoże węgla kamiennego w obszarze „Morcinek 1”, a dokumentacja geologiczna została przyjęta bez zastrzeżeń przez Ministra Środowiska dnia 8 listopada 2012 roku. W ramach tej samej dokumentacji rozliczono zasoby złoże „Morcinek”.</p> <p><u>Zgodnie z dotychczasową polityką przestrzenną obowiązującą po likwidacji kopalni „Morcinek” oraz ze względu na aktualnie przyjęte kierunki rozwoju gminy, w obrębie Pogwizdowa i Brzeźówki nie dopuszcza się do podziemnej eksploatacji węgla kamiennego.</u> Str. 67</p> <p>2.B.10 Obiekty lub obszary, dla których wyznacza się w złoże kopaliny filar ochronny <u>Na terenie gminy Hażlach nie wyznacza się obiektów i obszarów, dla których wyznacza się filar ochronny dla złóż kopalni, gdyż nie przewiduje się podziemnej eksploatacji kopalni, która powodowałaby konieczność wyznaczania filarów ochronnych.</u></p> <p>Str. 78 D.V.</p> <p>1.2. Oddziaływanie czeskich kopalń węgla kamiennego Na terenie gminy mogą wystąpić ujemne skutki oddziaływania eksploatacji górniczej. Wnioski z ustaleń zespołów międzynarodowych muszą być każdorazowo uwzględniane w planach gminy. Według obecnie posiadanych informacji ujemne oddziaływanie może mieć miejsce wyłącznie w strefie przygranicznej, w obszarze który w studium przewidziany jest do rekreacji – obszar bez zainwestowania. <u>Prowadzić stałe monitorowanie wpływów obecnej i projektowanej eksploatacji górniczej prowadzonej przez czeska Kopalnię ČSM na polska infrastrukturę powierzchniową i obszary prawnie chronione.</u></p>							
265.	15-04-2014		Proszę o zmianę przeznaczenia w studium mojej działki o nr 248/2 Brzeźówka na teren przemysłowy.	248/2	R – tereny rolne		X		X	Nie uwzględnia się, gdyż na tym

										etapie procedury wprowadzenie korekty przeznaczenia nieruchomości rolnej w bezpośrednim sąsiedztwie użytków leśnych, pod funkcję przemysłową wymagałoby ponowienia procedury opiniowania i uzgadniania.	
266.	16-04-2014	Stowarzyszenie Ochrony Przed Negatywnymi Skutkami Działalności Górniczej na terenie Ziemi Śląska Cieszyńskiego	Uwzględniając dyskusję publiczną i sondaż przeprowadzony wśród mieszkańców Pogwizdowa i Brzeźówki, w którym 98,4% PYTANYCH OPOWIEDZIAŁO SIĘ PRZECIWKO EKSPLOATACJI PODZIEMNEJ WĘGLA KAMIENNEGO Z PROJEKTOWANEGO OBSZARU GÓRNICZEGO „Morcinek 1” wnioskujemy o dokonanie w przedmiotowym projekcie studium zmian mających na celu niedopuszczenie do podziemnej eksploatacji węgla kamiennego na tych terenach. Stowarzyszenie wnosi uwagi następującej treści. <u>Ze względu na wysokie zurbanizowanie wsi Pogwizdów zabrania się eksploatacji węgla kamiennego w złożu Morcinek 1 na obszarze sołectw Pogwizdowa i Brzeźówki.</u>	Obszar objęty zmianą studium				X	X	Zgodnie z rozpatrzeniem uwagi nr 123 do projektu studium w rozdziale DII wprowadzono zapis: „Zgodnie z dotychczasową polityką przestrzenną obowiązującą po likwidacji kopalni „Morcinek” oraz ze względu na aktualnie przyjęte kierunki rozwoju gminy, w obrębie Pogwizdowa i Brzeźówki nie dopuszcza się do podziemnej eksploatacji węgla kamiennego.”	
267.	16-04-2014		Na podstawie art. 11 pkt 11 ustawy z dnia 27 marca 2003 roku o planowaniu i zagospodarowaniu przestrzennym (t.j. Dz. U z 2012 r. poz. 647 ze zm.) wnosimy następującą uwagę do wyłożonego do publicznego wglądu w dniach od 7.03.2014 r. do 28.03.2014 r. projektu zmiany studium uwarunkowań i kierunków zagospodarowania przestrzennego gminy Hażlach:	619/35	M – tereny zabudowy mieszkaniowej jednorodzinnej			X		X	Zgodnie z ustawą z dnia 27 marca 2003 roku o planowaniu i zagospodarowaniu przestrzennym art. 10. ust.1 w studium uwzględnia się uwarunkowania wynikające w szczególności z:
268.	17-04-2014		Uwaga dotyczy <u>wykreślenia z projektu zmiany studium (w treści planu oraz w części rysunkowej) utworzonego obszaru i terenu górniczego „Kaczyce 1” wraz z określonymi granicami złoża „Morcinek”, granicami</u>	603/109, 603/110	M – tereny zabudowy mieszkaniowej jednorodzinnej			X		X	
269.	17-04-2014			85, 86, 89/2, 99/2	M – tereny			X		X	

			złoża „Kaczyce I”. granicami obszaru i terenu górniczego „Kaczyce I”. granicami złoża „Morcinek I”.		zabudowy mieszkaniowej jednorodzinnej					Pkt. 11 „występowania udokumentowanych złóż kopalin oraz zasobów wód podziemnych” Pkt 12 „występowania terenów górniczych wyznaczonych na podstawie przepisów odrębnych.” Dodatkowo na podstawie ustawy z dnia 9 czerwca 2011 r. Prawo geologiczne i górnicze art.95 „Udokumentowane złoża kopalin (...) w celu ich ochrony ujawnia się w studiach uwarunkowań i kierunków zagospodarowania przestrzennego gmin, miejscowych planach zagospodarowania przestrzennego oraz planach zagospodarowania przestrzennego województwa.”, art. 104 „Obszary i tereny górnicze uwzględnia się w studium uwarunkowań i kierunków zagospodarowania przestrzennego gminy oraz w miejscowym planie zagospodarowania
270.	17-04-2014			321/39	M – tereny zabudowy mieszkaniowej jednorodzinnej		X		X	
271.	17-04-2014			321/37	M – tereny zabudowy mieszkaniowej jednorodzinnej		X		X	
272.	17-04-2014			250/30	M – tereny zabudowy mieszkaniowej jednorodzinnej		X		X	
273.	17-04-2014			321/36	M – tereny zabudowy mieszkaniowej jednorodzinnej		X		X	
274.	17-04-2014			321/40	M – tereny zabudowy mieszkaniowej jednorodzinnej		X		X	
275.	17-04-2014	Rzymsko-Katolicka Parafia św. Jana Nepomucena Ul. Kościelna 43-418 Pogwizdów		180/3, 180/2, 178/1, 139/1, 150/3	UKS – tereny obiektów sakralnych, U – tereny zabudowy usługowej, M – tereny zabudowy mieszkaniowej jednorodzinnej		X		X	
276.	17-04-2014			603/31	M – tereny zabudowy mieszkaniowej jednorodzinnej		X		X	

277.	17-04-2014			216/2	M – tereny zabudowy mieszkaniowej jednorodzinnej		X		X	przestrzennego.”
278.	18-04-2014			324/20	M – tereny zabudowy mieszkaniowej jednorodzinnej		X		X	
279.	18-04-2014			324/11, 321/21	M – tereny zabudowy mieszkaniowej jednorodzinnej		X		X	
280.	18-04-2014			599/138	M – tereny zabudowy mieszkaniowej jednorodzinnej		X		X	
281.	18-04-2014			599/93	M – tereny zabudowy mieszkaniowej jednorodzinnej		X		X	
282.	18-04-2014			599/70	M – tereny zabudowy mieszkaniowej jednorodzinnej		X		X	
283.	18-04-2014			321/34	M – tereny zabudowy mieszkaniowej jednorodzinnej		X		X	
284.	18-04-2014			253/9	M – tereny zabudowy mieszkaniowej jednorodzinnej		X		X	
285.	18-04-2014			314/23 Pogwizdów 510/14 Brzezówka	M – tereny zabudowy mieszkaniowej jednorodzinnej		X		X	
286.	18-04-2014			271/30	M – tereny zabudowy mieszkaniowej jednorodzinnej		X		X	
287.	18-04-2014			271/16, 271/17,	M – tereny		X		X	

				271/19	zabudowy mieszkaniowej jednorodzinnej					
--	--	--	--	--------	---	--	--	--	--	--