

**UCHWAŁA NR II/25/2011
RADY GMINY HAŻLACH**

z dnia 30 marca 2011 r.

w sprawie: zmiany miejscowego planu zagospodarowania przestrzennego wsi Hażlach

Na podstawie art. 18 ust. 2 pkt 5, art. 40 ust. 1 ustawy z dnia 8 marca 1990r. o samorządzie gminnym (tekst jednolity: Dz. U. z 2001r., Nr 142, poz. 1591 z późn. zm.) oraz art. 14 ust. 8, art. 20 ust. 1, art. 29 ustawy z dnia 27 marca 2003r. o planowaniu i zagospodarowaniu przestrzennym (Dz. U. z 2003r., Nr 80, poz. 717 z późn. zm.), na wniosek Wójta Gminy Hażlach

Rada Gminy Hażlach

stwierdza zgodność przedmiotowego planu z obowiązującym „Studium uwarunkowań i kierunków zagospodarowania przestrzennego gminy Hażlach”, które zostało przyjęte uchwałą nr XIX/233/2000 Rady Gminy Hażlach z dnia 26 października 2000r. wraz ze zmianą nr XXXVI/306/10 Rady Gminy Hażlach z dnia 2 września 2010r.

uchwała:

**ZMIANĘ MIEJSCOWEGO PLANU ZAGOSPODAROWANIA PRZESTRZENNEGO WSI HAŻLACH,
zwaną dalej "planem".**

**Rozdział 1.
PRZEPISY OGÓLNE**

§ 1. 1. Plan dotyczy terenów, dla których zgodnie z Uchwałą Nr XXXII/276/10 Rady Gminy Hażlach z dnia 25 lutego 2010 roku, przystąpiono do sporządzenia zmiany miejscowego planu zagospodarowania przestrzennego wsi Hażlach, w granicach określonych na załączniku graficznym do tej uchwały.

2. Przedmiotem ustaleń niniejszego planu są ustalenia zgodne z zapisami studium oraz przepisami odrębnymi, odnoszącymi się do obszaru objętego planem.

3. Integralną część planu stanowią:

- 1) tekst uchwały, zwany dalej „tekstem planu”;
- 2) załącznik graficzny nr 1 – w skali 1:1000, zwany dalej "rysunkiem planu".

4. Załącznikami do uchwały są:

- 1) załącznik nr 2 – rozstrzygnięcia Rady Gminy Hażlach o sposobie rozpatrzenia nieuwzględnionych uwag do projektu planu;
- 2) załącznik nr 3 – rozstrzygnięcia Rady Gminy Hażlach o sposobie realizacji zapisanych w planie inwestycji z zakresu infrastruktury technicznej, które należą do zadań własnych gminy oraz zasadach ich finansowania.

§ 2. 1. Jeżeli w uchwale jest mowa o:

- 1) "intensywności zabudowy" – należy przez to rozumieć: wskaźnik, który wyraża stosunek sumy powierzchni całkowitej kondygnacji nadziemnych budynków do powierzchni całkowitej działki;
- 2) "nieprzekraczalnej linii zabudowy" – należy przez to rozumieć: liniowe oznaczenie graficzne, po wewnętrznej stronie którego dopuszcza się wznoszenie naziemnych części obiektów budowlanych;
- 3) "obszarze planu" – należy przez to rozumieć: wszystkie tereny objęte granicą sporządzanego planu;
- 4) "planie" – należy przez to rozumieć: ustalenia zawarte w tekście planu oraz na rysunku planu, stanowiącym załącznik graficzny nr 1 do tekstu planu;
- 5) "powierzchni pod zabudowę" – należy przez to rozumieć: wskaźnik, który wyraża stosunek powierzchni zabudowy liczony po zewnętrznym obrysie istniejących i projektowanych budynków do powierzchni całkowitej działki;

- 6) "przeznaczeniu terenu" – należy przez to rozumieć: funkcje zabudowy, sposoby zagospodarowania oraz rodzaje działalności dopuszczone na danym terenie;
- 7) "rysunku planu" – należy przez to rozumieć: rysunek planu na mapie zasadniczej w skali 1:1000, stanowiący załącznik graficzny nr 1 do niniejszego tekstu planu;
- 8) "terenie" – należy przez to rozumieć: ograniczoną liniami rozgraniczającymi część obszaru planu o ustalonym różnym przeznaczeniu lub różnych zasadach zagospodarowania;
- 9) "uciążliwości" – należy przez to rozumieć: zjawiska o negatywnym wpływie na warunki życia mieszkańców oraz stan środowiska przyrodniczego, w tym m.in. zanieczyszczenie powietrza, wód i gleby, hałas, wibracje, promieniowanie niejonizujące, odory i inne w rozumieniu aktów wykonawczych do ustawy z dnia 27 kwietnia 2001r. Prawo ochrony środowiska (tekst jednolity: Dz. U. z 2008r., Nr 25, poz. 150 z późn. zm.);
- 10) "usłudze nieuciążliwej" – należy przez to rozumieć: działalności usługowe spełniające wymogi ochrony środowiska, dla których nie jest wymagana decyzja środowiskowa, w rozumieniu ustawy z dnia 3 października 2008r. o udostępnianiu informacji o środowisku i jego ochronie, udziale społeczeństwa w ochronie środowiska oraz o ocenach oddziaływania na środowisko (Dz. U. z 2008r., Nr 199, poz. 1227 z późn. zm.).

2. Pozostałe, niezdefiniowane określenia użyte w ustaleniach niniejszej uchwały należy rozumieć zgodnie z definicjami zawartymi w przepisach odrębnych.

§ 3. 1. Oznaczenia graficzne na rysunku planu, które są obowiązującymi ustaleniami planu:

- 1) granica obszaru objętego planem;
- 2) linia rozgraniczająca tereny;
- 3) nieprzekraczalna linia zabudowy;
- 4) U – teren zabudowy usługowej;
- 5) KDZ – teren drogi publicznej klasy zbiorczej.

Rozdział 2. Ustalenia

§ 4. 1. Ustalenia dotyczące przeznaczenia terenów:

- 1) dla terenu oznaczonego na rysunku planu symbolem U ustala się przeznaczenie – usługi nieuciążliwe, w tym: handlu i turystyki, z wykluczeniem usług: związanych ze składowaniem i przetwarzaniem odpadów oraz skupu złomu;
- 2) dla terenu oznaczonego na rysunku planu symbolem: KDZ ustala się przeznaczenie – droga publiczna klasy zbiorczej.

2. Ustalenia dotyczące zasad ochrony i kształtowania ładu przestrzennego oraz parametrów i wskaźników kształtowania zabudowy oraz zagospodarowania terenu:

- 1) dla terenu oznaczonego na rysunku planu symbolem: U ustala się:
 - a) możliwość lokalizowania:
 - wydzielonych lokali mieszkalnych;
 - budynków gospodarczych;
 - obiektów małej architektury;
 - dojazdów, miejsc postojowych i garaży;
 - sieci i urządzeń infrastruktury technicznej;
 - zieleni urządzonej;
 - b) możliwość wydzielania lokali mieszkalnych wyłącznie jako towarzyszących funkcji usługowej, o maksymalnym udziale 10% pow. użytkowej zabudowy;
 - c) maksymalna wysokość zabudowy: 13 m;
 - d) maksymalna intensywność zabudowy: 1,3;

- e) maksymalna powierzchnia pod zabudowę: 70%;
- f) minimalny udział powierzchni biologicznie czynnej: 5%;
- g) stosowanie dachów o dowolnym wyrazie architektonicznym, w tym o maksymalnym nachyleniu: 45%;
- h) zakaz lokalizowania reklam wyższych niż: 15 m, licząc od powierzchni terenu do ich najwyższego punktu.

3. Ustalenia dotyczące zasad ochrony środowiska, przyrody i krajobrazu kulturowego:

- 1) zakaz lokalizowania inwestycji, w tym usług, których działalność może powodować uciążliwość wykraczającą poza działkę, do której inwestor posiada tytuł prawny.

4. Ustalenia dotyczące zasad ochrony dziedzictwa kulturowego i zabytków oraz dóbr kultury współczesnej:

- 1) na obszarze planu nie występują ani nie wyznacza się obiektów chronionych z zakresu dziedzictwa kulturowego i zabytków oraz dóbr kultury współczesnej w rozumieniu ustawy z dnia 23 lipca 2003r. o ochronie zabytków i opiece nad zabytkami (Dz. U. z 2003r., Nr 162., poz. 1568 z późn. zm.).

5. Ustalenia dotyczące wymagań wynikających z potrzeb kształtowania przestrzeni publicznych:

- 1) na obszarze planu nie wyznacza się terenów przestrzeni publicznych zgodnych z art. 15 ust. 2, pkt 5) ustawy z dnia 27 marca 2003r. o planowaniu i zagospodarowaniu przestrzennym (Dz. U. z 2003r., Nr 80, poz. 717 z późn. zm.).

6. Ustalenia dotyczące granic i sposobów zagospodarowania terenów lub obiektów podlegających ochronie, ustalonych na podstawie odrębnych przepisów:

- 1) na obszarze planu nie wprowadza się ustaleń dotyczących granic i sposobów zagospodarowania terenów lub obiektów podlegających ochronie, ustalonych na podstawie odrębnych przepisów, zgodnych z art. 15 ust. 2, pkt 7) ustawy z dnia 27 marca 2003r. o planowaniu i zagospodarowaniu przestrzennym (Dz. U. z 2003r., Nr 80, poz. 717 z późn. zm.).

7. Ustalenia dotyczące szczegółowych zasad i warunków scalania i podziału nieruchomości:

- 1) dla terenu oznaczonego na rysunku planu symbolem: U ustala się:

- a) minimalna wielkość nowo wydzielonych działek pod zabudowę: 1000 m²;
- b) minimalna szerokość frontów nowo wydzielonych działek pod zabudowę: 20 m;
- c) kąt położenia granicy działki pod zabudowę w stosunku do pasa drogowego: $80^{\circ} \div 100^{\circ}$;

- 2) na obszarze niniejszego planu nie ustala się granic obszarów wymagających scalenia i podziału nieruchomości zgodnych z art. 15 ust. 3, pkt 1) ustawy z dnia 27 marca 2003r. o planowaniu i zagospodarowaniu przestrzennym (Dz. U. z 2003r., Nr 80, poz. 717 z późn. zm.).

8. Ustalenia dotyczące zasad modernizacji, rozbudowy i budowy systemów komunikacji i infrastruktury technicznej:

- 1) dla terenu oznaczonego na rysunku planu symbolem: KDZ obejmującego część pasa drogowego ustala się:

- a) szerokość w liniach rozgraniczających na: 7,5 m – pozostała część pasa drogowego zlokalizowana jest poza granicami planu;
- b) możliwość lokalizowania:
 - miejsc postojowych;
 - sieci i urządzenia infrastruktury technicznej;
 - zieleni urządzonej;

- 2) dla terenu oznaczonego na rysunku planu symbolem: U w zakresie bilansu miejsc postojowych ustala się:

- a) dla usług handlu minimum: 6 miejsc postojowych na każde 100 m² pow. sprzedaży;
- b) dla usług pozostałych minimalnie: 1 miejsce postojowe na każde rozpoczęte 35 m² usługowej powierzchni użytkowej lokalu usługowego, lecz nie mniej niż 2 miejsca postojowe;

- c) wszystkie miejsca postojowe oraz place manewrowe przewidziane do obsługi zabudowy należy lokalizować w ramach działek, na których te budynki są usytuowane lub na działce albo jej części położonej w bezpośrednim sąsiedztwie, do której inwestor posiada tytuł prawny;
- 3) w zakresie lokalizowania oraz przebudowy sieci infrastruktury technicznej ustala się:
- możliwość lokalizowania wszelkich sieci i urządzeń infrastruktury technicznej;
 - podczas prac inwestycyjnych nakazuje się uwzględnienie stref technicznych, eksploatacyjnych itp. od sieci i urządzeń infrastruktury technicznej;
 - dopuszcza się przebudowę sieci kolidujących z istniejącym i planowanym przeznaczeniem terenów;
- 4) w zakresie zaopatrzenia w wodę ustala się:
- zaopatrzenie w wodę z istniejącej i projektowanej sieci wodociągowej;
- 5) w zakresie odprowadzania ścieków bytowych ustala się:
- zakaz odprowadzania nieoczyszczonych ścieków bytowych powstałych na obszarze planu do wód powierzchniowych, rowów melioracyjnych oraz wprost do gruntu;
 - odprowadzanie ścieków systemem grawitacyjno – tłocznym do oczyszczalni;
 - możliwość stosowania zbiorników bezodpływowych do czasu budowy kanalizacji oraz przydomowych oczyszczalni ścieków;
- 6) w zakresie odprowadzania wód opadowych i roztopowych ustala się:
- obowiązek utwardzania i skanalizowania terenów o powierzchni pow. 0,1 ha, na których może dojść do zanieczyszczenia substancjami ropopochodnymi i chemicznymi;
 - obowiązek neutralizowania substancji ropopochodnych i chemicznych na terenach własnych inwestorów, przed ich wprowadzeniem do kanalizacji;
 - zagospodarowanie wód opadowych na terenach własnych inwestorów lub odprowadzanie ich z działek w trawnikach przez system rozsączający, do czasu budowy kanalizacji;
- 7) w zakresie zaopatrzenia w energię elektryczną ustala się:
- budowę stacji transformatorowych oraz rozbudowę sieci rozdzielczej średniego i niskiego napięcia, w przypadku zaistnienia takiej potrzeby – w wyniku realizacji umów przyłączeniowych;
 - realizację zasilania w średnie i niskie napięcie liniami napowietrznymi lub kablami podziemnymi, zgodnie ze standardami przyjętymi przez właściwy zakład energetyczny;
- 8) w zakresie zaopatrzenia w gaz ustala się:
- zakazuje się lokalizowania ogrodzeń w odległości mniejszej niż: 0,5 m od gazociągu;
- 9) w zakresie zaopatrzenia w energię cieplną ustala się:
- indywidualne i zbiorowe zaopatrzenie w energię cieplną;
 - stosowanie proekologicznych wysokosprawnych źródeł energii cieplnej, charakteryzujących się brakiem lub niską emisją substancji do powietrza;
- 10) w zakresie obsługi telekomunikacji ustala się:
- możliwość świadczenia usług telekomunikacyjnych przez wszystkich uprawnionych operatorów;
 - budowę oraz przebudowę sieci teletechnicznej wyłącznie w standardzie kablowym podziemnym;
- 11) w zakresie gospodarki odpadami ustala się:
- gospodarowanie odpadami zgodnie z ustawą z dnia 27 kwietnia 2001r. o odpadach (tekst jednolity: Dz. U. z 2007r., Nr 39, poz. 251 z późn. zm.), ustawą z dnia 13 września 1996r. o utrzymaniu czystości i porządku w gminie (tekst jednolity: Dz. U. z 2005r., Nr 236, poz. 2008) oraz gminnymi regulaminami.
9. Ustalenia dotyczące sposobów i terminów tymczasowego zagospodarowania:
- możliwość lokalizowania zabudowy tymczasowej o funkcji zgodnej z planowanym przeznaczeniem terenu;

2) na terenie: KDZ możliwość budowy miejsc postojowych do czasu budowy drogi.

10. Ustalenia dotyczące stawek procentowych stanowiących podstawę do określania opłaty, o której mowa w art. 36 ust. 4 ustawy z dnia 27 marca 2003r. o planowaniu i zagospodarowaniu przestrzennym:

1) ustala się 5% stawkę służącą naliczaniu opłaty związanej ze wzrostem wartości nieruchomości.

Rozdział 3. PRZEPISY KOŃCOWE

§ 5. Wykonanie uchwały powierza się Wójtowi Gminy Hażlach.

§ 6. Uchwała podlega ogłoszeniu w Dzienniku Urzędowym Województwa Śląskiego oraz publikacji na stronie internetowej Urzędu Gminy Hażlach.

§ 7. Tracą moc: Uchwała nr XIV/139/04 Rady Gminy Hażlach z dnia 11 lutego 2004r. w sprawie: Miejscowego planu zagospodarowania przestrzennego wsi Hażlach – dla działki nr 1827/8, obręb Hażlach.

PRZEWODNICZĄCA RADY
GMINY

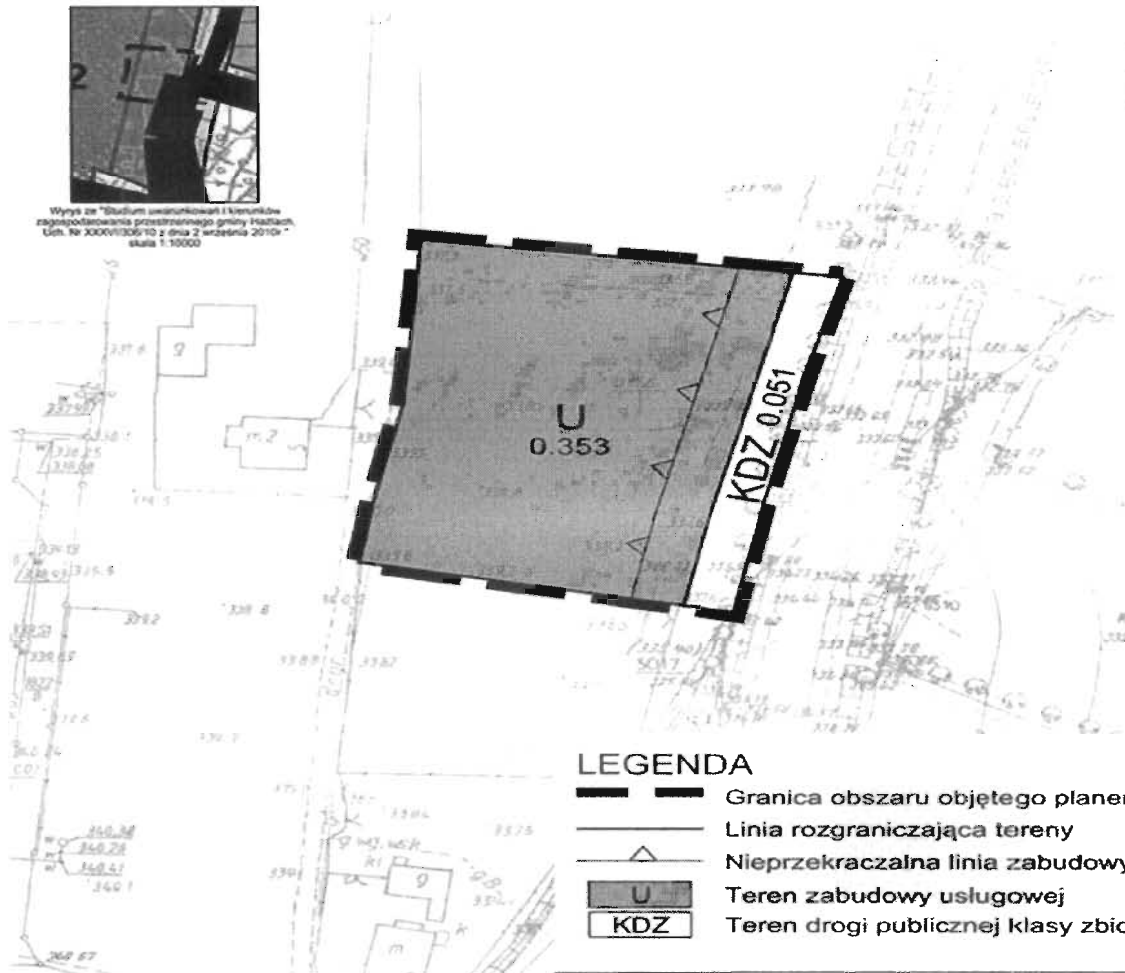


Grażyna Krehut

Plan zmiany miejscowego planu zagospodarowania przestrzennego wsi Hażlach

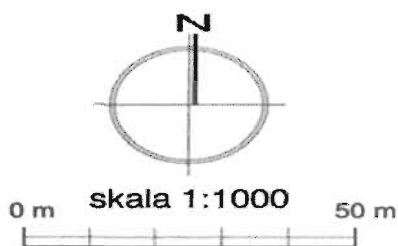



Wzrost ze "Studium uwarunkowań i kierunków zagospodarowania przestrzennego gminy Hażlach" Uch. Nr XXXVI/306/10 z dnia 2 września 2010 r. skala 1:10000



LEGENDA

- Granica obszaru objętego planem
- Linia rozgraniczająca tereny
- Nieprzekraczalna linia zabudowy
- Teren zabudowy usługowej
- Teren drogi publicznej klasy zbiorczej



 <small>ul. Strzegomska 42 71-408 Wrocław, Polska www.gesplan.com.pl, email: info@gesplan.com.pl tel/fax: (+48) 71 73500529, kowal 050 1 425 11 2, kowal 050 1 4250505 PIZP 0308 1 001 1 2 13, 426 03084 000 10 1 2 000</small>	
INWESTOR	Gmina Hażlach, ul. Główna 57, 43 - 419 Hażlach
TEMAT	Zmiana miejscowego planu zagospodarowania przestrzennego wsi Hażlach
RYSunEK	Rysunek planu, zał nr 1, do Uchwały Nr II/25/2011 Rady Gminy Hażlach z dnia 30.03.2011 r.
ZESPÓŁ AUTORSKI	mgr inż. Adrian Luska - nr upr. urb. Z-381 - projektant mgr inż. Paweł Czuczwa - nr upr. urb. Z-323 - projektant mgr inż. Katarzyna Matusiak - projektant mgr inż. arch. Agnieszka Niezabitowska - nr upr. urb. Z-322 - projektant mgr Piotr Luciw - specjalista ds. ochrony środowiska
SKALA	1:1000
DATA	9 marca 2011 r.

PRZEWODNICZĄCA RADY
GMINY



Grażyna Krehut

ROZSTRZYGNIĘCIE RADY GMINY O SPOSOBIE ROZPATRZENIA UWAG

dotyczy projektu planu miejscowego wsi Hażlach dla działki nr 1827/8

Lp.	Data wpływu uwagi	Nazwisko i imię, nazwa jednostki organizacyjnej i adres zgłaszającego uwagi	Treść uwagi	Oznaczenie nieruchomości której dotyczy uwaga	Ustalenia projektu planu dla nieruchomości której dotyczy uwaga0	Rozstrzygnięcie wójta, burmistrza, albo prezydenta*) w sprawie rozpatrzenia uwagi		Rozstrzygnięcie Rady Gminy załącznik do uchwały Nr II/25/2011 z dnia 30.03.2011r.		Uwagi
						Uwaga uwzględniona	Uwaga nieuwzględniona	Uwaga uwzględniona	Uwaga nieuwzględniona	
-	-	-	-	-	-	-	-	-	-	-
-	-	-	-	-	-	-	-	-	-	-

Załączniki:

- zbiór uwag zamieszczonych w wykazie

.....
.....

.....
Wójt Gminy

**PRZEWODNICZĄCA RADY
GMINY**

Grażyna Krehut

Rozstrzygnięcie o sposobie realizacji zapisanych w zmianie miejscowego planu zagospodarowania przestrzennego dla terenu objętego uchwałą nr XXXII/276/10 z dnia 25.02.2010r. położonego w Hażlachu w zakresie realizacji zadań własnych gminy oraz zasadach ich finansowania

Podstawy prawne i przedmiot rozstrzygnięcia.

Podstawę prawną opracowania stanowią następujące akty prawne :

- Ustawa z dnia 8 marca 1990 roku o samorządzie gminnym (Dz.U. z 2001 r. nr 142 poz.1591 tekst jednolity z p.zm.),
- Ustawa z dnia 27 marca 2003 roku o planowaniu i zagospodarowaniu przestrzennym (Dz.U. z 2003 roku nr 80 poz. 717 z p.zm.),
- Ustawa z dnia 27 sierpnia 2009 roku o finansach publicznych (Dz.U. nr 157 poz.1240)

Przedmiotem rozstrzygnięcia jest określony w art. 20 ust.1 ustawy z dnia 27 marca 2003 roku o planowaniu i zagospodarowaniu przestrzennym sposób realizacji zapisanych w zmianie planu miejscowego inwestycji z zakresu infrastruktury technicznej należących do zadań własnych gminy.

Niniejsza zmiana nie powoduje konieczności realizacji zadań inwestycyjnych należących do zadań własnych gminy Hażlach

PRZEWODNICZĄCA RADY
GMINY

Grażyna Krehut